ព្រះរាជាណាចក្រកម្ពុជា
ជាតិ សាសនា ព្រះមហាក្សត្រ

របាយការណ៍ស្ថិតិថ្នាក់ក្រោមជាតិ
ខេត្តបន្ទាយមានជ័យ បាត់ដំបង ពោធិ៍សាត់ កំពង់ឆ្នាំង និងខេត្តកំពង់ស្ពឺ

រៀបចំដោយៈ

នាយកដ្ឋានស្ថិតិថ្នាក់ក្រោមជាតិ វិទ្យាស្ថានជាតិស្ថិតិ ក្រសួងផែនការ

រាជធានីភ្នំពេញ ខែ ធ្នូ ឆ្នាំ ២០១៦

មាតិកា

ទំព័រ

បុព្វកថា…………………………………………………………………………………..iii

ជំពូកទី១ សេចក្ដីផ្ដើម…………………………………………………………………… ១
១.១ សេចក្ដីផ្ដើម……………………………………………………………………… ១
១.២ គោលបំណង……………………………………………………………………… ១
១.៣ វិធីសាស្ត្រប្រមូលទិន្នន័យ…………………………………………………………… ២
១.៤ ការកែច្នៃទិន្នន័យ………………………………………………………………… ២
ជំពូកទី២ វិភាគទិន្នន័យ………………………………………………………………… ៣
២.១ ព័ត៌មានប្រជាសាស្ត្រ………………………………………………………………… ៣
២.១.១ ប្រជារាស្ត្រធ្វើការផ្លាស់ប្ដូរទីលំនៅ………………………………………………… ៨
២.១.២ លំនៅដ្ឋាន…………………………………………………………………… ១២
២.១.៣ សម្ភារៈបរិក្ខារដែលទាក់ទងការដឹកជញ្ជូន គ្រឿងម៉ាស៊ីន និងយានយន្ត………… ១៧
២.២ អត្រាកំណើត និងមរណភាព……………………………………………………… ២១
២.២.១ អត្រាកំណើត………………………………………………………………… ២១
២.២.២ មរណភាព…………………………………………………………………… ២២
២.៣ ប្រជារាស្ត្រពិការ…………………………………………………………………… ២៥
២.៣.១ ពិការភាពនៃបុគ្គល…………………………………………………………… ២៥
២.៤ ការប្រើប្រាស់ទឹក និងអនាម័យ……………………………………………………… ២៩
២.៥ បរិស្ថាន និងធនធានធម្មជាតិ……………………………………………………… ៣២
២.៦ គ្រោះធម្មជាតិ……………………………………………………………………… ៣៥
២.៧ សន្តិសុខសង្គម និងសេដ្ឋកិច្ច……………………………………………………… ៣៦
២.៧.១ អសន្តិសុខសង្គម……………………………………………………………… ៣៦
២.៧.២ ស្ថានភាពសេដ្ឋកិច្ចគ្រួសារ……………………………………………………… ៤៣
២.៧.៣ លំហូរវិនិយោគតាមប្រភេទ នៃសកម្មភាពអភិវឌ្ឍន៍……………………………… ៤៨
២.៨ វិស័យអប់រំ និងសេវាសង្គម………………………………………………………… ៤៩
២.៨.១ អសន្តិសុខសង្គម……………………………………………………………… ៤៩
២.៨.១.១ ចំនួនគ្រឹះស្ថានសិក្សា……………………………………………………… ៤៩
២.៨.១.២ ចម្ងាយពីភូមិទៅគ្រឹះស្ថានសិក្សា…………………………………………… ៥២

២.៩ ការស្តាបនាផ្លូវគមនាគមន៍... ៥៦
២.១០ ផ្នែកសុខាភិបាល... ៥៦
២.១០.១ សេវាកម្មសុខភាព... ៥៦
២.១០.២ ប្រេវ៉ាឡង់ជំងឺសំខាន់ៗ... ៦០
២.១០.៣ គ្រួសារដែលមានជំងឺអេដស៍ឬផ្ទុកមេរោគអេដស៍ និងកុមារកំព្រា..................... ៦៧
២.១១ កសិកម្ម... ៦៩
២.១១.១ គ្រួសារកាន់កាប់តាមទំហំផ្ទៃដី... ៦៩
២.១១.២ ផ្ទៃដីដែលបានដាំដុះ និងផ្ទៃដីប្រមូលផល.. ៧១
២.១១.៣ ផ្ទៃដីដាំដំណាំដែលបានស្រោចស្រព.. ៧១
២.១១.៤ ការប្រើប្រាស់ជាតុចូលក្នុងកសិកម្ម.. ៧២
២.១១.៥ ការចិញ្ចឹមបសុសត្វ និងបសុបក្សីរបស់គ្រួសារ.. ៧៤
ជំពូកទី៣ សន្និដ្ឋាន និងអនុសាសន៍... ៧៩
៣.១ សន្និដ្ឋាន... ៧៩
៣.២ អនុសាសន៍... ៧៩
ឯកសារយោង
ឧបសម្ព័ន្ធ

បុព្វកថា

ខ្ញុំមានសេចក្តីសោមនស្សរីករាយ នឹងបង្ហាញជូនរបាយការណ៍លទ្ធផលវិភាគស្តីពីស្ថិតិថ្នាក់ក្រោមជាតិជំហានទី១ ដោយផ្អែកលើទិន្នន័យដែលបានប្រមូលពីខេត្ត ៥ គឺខេត្តកំពង់ស្ពឺ កំពង់ឆ្នាំង ពោធិ៍សាត់ បាត់ដំបង និងខេត្តបន្ទាយមានជ័យ។ របាយការណ៍នេះបានប្រមូលនូវទិន្នន័យ សំខាន់ៗរួមមានៈ ស្ថិតិប្រជាសាស្ត្រ កសិកម្ម សេដ្ឋកិច្ច និងស្ថិតិសង្គមកិច្ច សម្រាប់ជាមូលដ្ឋានគ្រឹះក្នុងការរៀបចំផែនការ និងគោលនយោបាយថ្នាក់ក្រោមជាតិ ស្របតាមកំណែទម្រង់វិមជ្ឈការ និងវិសហមជ្ឈការនៅថ្នាក់ក្រោមជាតិ។

ខ្ញុំសូមថ្លែងនូវការដឹងគុណយ៉ាងជ្រាលជ្រៅដល់ **សម្តេចអគ្គមហាសេនាបតីតេជោ ហ៊ុន សែន** នាយករដ្ឋមន្ត្រី នៃព្រះរាជាណាចក្រកម្ពុជា ដែលបានសម្រេចឲ្យក្រសួងផែនការបង្កើតនាយកដ្ឋានស្ថិតិថ្នាក់ក្រោមជាតិនេះឡើងតាមអនុក្រឹត្យលេខ៧០អនក្រ.បក ចុះថ្ងៃទី២០ ខែកុម្ភៈ ឆ្នាំ២០១៤ កន្លងមក។

សូមថ្លែងអំណរគុណដល់ឯកឧត្តម **សន ស៊ីថន** រដ្ឋលេខាធិការក្រសួងផែនការ លោកជំទាវ **ហាង់ លីណា** ប្រតិភូរាជរដ្ឋាភិបាលទទួលបន្ទុកអគ្គនាយកវិទ្យាស្ថានជាតិស្ថិតិ ដែលបានដឹកនាំនិងសម្របសម្រួលការងារតាំងពីចាប់ផ្តើម ដោយមានជំនួយការពីឯកឧត្តម **ម៉េង គីមហ៊ី** អគ្គនាយករងវិទ្យាស្ថានជាតិស្ថិតិ ទទួលបន្ទុកនាយកដ្ឋានស្ថិតិថ្នាក់ក្រោមជាតិ លោក **ពេជ ពោធិ** ប្រធាននាយកដ្ឋាន ស្ថិតិថ្នាក់ក្រោមជាតិ លោក លោកស្រី អនុប្រធាននាយកដ្ឋាន លោក លោកស្រី ប្រធាន អនុប្រធានការិយាល័យ ព្រមទាំងមន្ត្រីទាំងអស់ដែលនៅក្នុងនាយកដ្ឋានស្ថិតិថ្នាក់ក្រោមជាតិ។

សូមថ្លែងអំណរគុណដល់ឯកឧត្តមអភិបាលនៃគណៈអភិបាលខេត្ត ប្រធានមន្ទីរផែនការខេត្ត និងសហការីនៃខេត្តទាំង៥ ដូចបានរៀបរាប់ខាងលើ ដែលបានជួយសហការយ៉ាងសកម្មនៅក្នុងអំឡុងពេលចុះប្រមូលទិន្នន័យជាក់ស្តែង។

ខ្ញុំសង្ឃឹមថា អ្នករៀបចំគោលនយោបាយ អ្នកធ្វើផែនការសម្រាប់អភិវឌ្ឍន៍ថ្នាក់ក្រោមជាតិ ក្រសួង ស្ថាប័ន អង្គការជាតិ អន្តរជាតិ អ្នកស្រាវជ្រាវ និងសាធារណៈជនទូទៅ នឹងប្រើប្រាស់របាយការណ៍ដ៏មានសារៈសំខាន់នេះ។

រាជធានីភ្នំពេញ ថ្ងៃទី៣០ ខែ ធ្នូ ឆ្នាំ ២០១៦

ទេសរដ្ឋមន្ត្រី រដ្ឋមន្ត្រីក្រសួងផែនការ

ឆាយ ថន

ជំពូក ១
សេចក្តីផ្តើម

១.១ សេចក្តីផ្តើម

គម្រោងគាំទ្រស្ថិតិថ្នាក់ក្រោមជាតិ គឺជាគម្រោងមួយថ្មីដែលវិទ្យាស្ថានជាតិស្ថិតិបានរៀបចំដើម្បីប្រមូលទិន្នន័យស្ថិតិថ្នាក់មូលដ្ឋាន និងធ្វើការវិភាគលើលទ្ធផលទាំងនោះ ស្របតាមការធ្វើវិមជ្ឈការ និងវិសហមជ្ឈការសម្រាប់ថ្នាក់ក្រោមជាតិ ។

ស្ថិតិដែលត្រូវប្រមូលពីថ្នាក់មូលដ្ឋាន គឺរួមមានស្ថិតិប្រជាសាស្ត្រ ស្ថិតិកសិកម្ម ស្ថិតិសេដ្ឋកិច្ច និងស្ថិតិសង្គមកិច្ច ដែលត្រូវយកមកចងក្រងវិភាគ។ នាយកដ្ឋានស្ថិតិថ្នាក់ក្រោមជាតិ វិទ្យាស្ថានជាតិស្ថិតិនៃក្រសួងផែនការ ជាអ្នកអនុវត្តគម្រោងនេះផ្ទាល់ដែលស្របតាមភារកិច្ចរបស់នាយកដ្ឋាន និងតាមសេចក្តីសម្រេចរបស់ **សម្តេចអគ្គមហាសេនាបតីតេជោ ហ៊ុន សែន នាយករដ្ឋមន្ត្រី នៃព្រះរាជាណាចក្រកម្ពុជា** ស្នើឲ្យបង្កើតនាយកដ្ឋាននេះឡើងតាម អនុក្រឹត្យ លេខ ៧០ អនក្រ.បក ចុះថ្ងៃទី ២០ ខែ កុម្ភៈ ឆ្នាំ ២០១៤ ។

ប្រទេសកម្ពុជាបានបែងចែកជា ៤ តំបន់គឺ តំបន់ទំនាប តំបន់បឹងទន្លេសាប តំបន់ឆ្នេរសមុទ្រ និងតំបន់ខ្ពង់រាបនិងភ្នំ ។ ជំហានទី១ ត្រូវបានអនុវត្តទៅលើខេត្តចំនួន ៥ គឺ បន្ទាយមានជ័យ បាត់ដំបង ពោធិ៍សាត់ កំពង់ឆ្នាំង និង កំពង់ស្ពឺ សម្រាប់ឆ្នាំ ២០១៦ ជាខេត្តនៅក្នុងចំណោមរាជធានីខេត្តទាំង ២៥របស់ប្រទេសកម្ពុជាដែលស្ថិតនៅតាមបណ្តោយផ្លូវជាតិលេខ ៥ ពីរាជធានីភ្នំពេញ ទៅខេត្តបន្ទាយមានជ័យ។ ដោយឡែកខេត្ត កំពង់ស្ពឺមួយផ្នែកធំជាប់នឹងផ្លូវជាតិលេខ៤ ផងដែរ។

១.២ គោលបំណង

គោលបំណងសំខាន់នៃគម្រោងស្ថិតិថ្នាក់ក្រោមជាតិ គឺវិភាគទិន្នន័យរកឲ្យឃើញនូវបញ្ហាដែលអាចកើតមានឡើងនៅក្នុងមូលដ្ឋាន ដែលមានទិន្នន័យដែលទាក់ទងទៅ ព័ត៌មានប្រជាសាស្ត្រ សេដ្ឋកិច្ច សង្គមកិច្ច សុខាភិបាល អប់រំ និងកសិកម្ម របស់ខេត្តទាំងប្រាំ។

១.៣ វិធីស្រាស្តប្រមូលទិន្នន័យ

ការប្រមូលទិន្នន័យគឺធ្វើឡើយដោយមន្ត្រីនាយកដ្ឋានស្ថិតិថ្នាក់ក្រោមជាតិ នៃវិទ្យាស្ថានជាតិស្ថិតិ ក្រសួងផែនការ និងមានការចូលរួមពីមន្ត្រីមន្ទីរផែនការខេត្តទាំងប្រាំ ដោយប្រើប្រាស់កម្រសំណួរស្ថិតិថ្នាក់ក្រោមជាតិ ចុះសម្ភាសន៍ផ្ទាល់ជាមួយប្រធានភូមិ គ្រប់ភូមិទាំងអស់ក្នុងខេត្តទាំងប្រាំ ដែលមានរយៈពេល ១៥ថ្ងៃ គឺចាប់ពីថ្ងៃទី ០៥ ដល់ថ្ងៃទី ២០ ខែ មិនា ឆ្នាំ២០១៦។ កាលបរិច្ឆេទយោងគឺរយៈ១២ខែកន្លងមក ចាប់ពី ខែ មិនា ឆ្នាំ២០១៥ ដល់ខែ មិនា ឆ្នាំ២០១៦។

២.៤ ការកែច្នៃទិន្នន័យ

ទិន្នន័យនេះ គឺត្រូវបានធ្វើការកែកំហុស និងវាយបញ្ចូលនៅក្នុងកុំព្យូទ័រដោយប្រើប្រាស់កម្មវិធី Excel, SPSS និង CSPro សម្រាប់ធ្វើជាតារាង និងវិភាគទិន្នន័យទាំងនេះ ។ ចំពោះការវាយអត្ថបទកម្មវិធី Microsoft Word ត្រូវបានយកមកប្រើប្រាស់ផងដែរ។ ការវាយបញ្ចូលទិន្នន័យ និងវិភាគទិន្នន័យមានរយៈពេល ០២ ខែ គឺចាប់ពីថ្ងៃទី ០១ ខែមេសា ដល់ថ្ងៃទី ៣១ ខែ ឧសភា ឆ្នាំ២០១៦ បន្ទាប់ពីការចុះសម្ភាសន៍ ស្រង់ទិន្នន័យតាមមូលដ្ឋានរួចរាល់។

ជំពូក ២
វិភាគទិន្នន័យ

នៅក្នុងរបាយការណ៍នេះ មានទិន្នន័យដែលទាក់ទងទៅ នឹងព័ត៌មានប្រជាសាស្ត្រ សេដ្ឋកិច្ច សង្គមកិច្ច សុខាភិបាល អប់រំ និងកសិកម្ម។

២.១ ព័ត៌មានប្រជាសាស្ត្រ

ចំនួនគ្រួសារ និងប្រជាពលរដ្ឋនៅក្នុងខេត្តទាំង៥ (គិតត្រឹមថ្ងៃទី ០៣ ខែ មិនា ឆ្នាំ២០១៦) រួមមាន ៖ ខេត្តបន្ទាយមានជ័យមានចំនួន ១៨១២៦១ គ្រួសារ និងសរុបចំនួនប្រជាពលរដ្ឋ ៧៣៣៦០០ នាក់ បាត់ដំបងចំនួន ២៥០៩៨០ គ្រួសារ និងសរុបចំនួនប្រជាពលរដ្ឋ ១១៣២៧៩៤ កំពង់ឆ្នាំងចំនួន ១២៤២០៩ គ្រួសារ និងសរុបចំនួនប្រជាពលរដ្ឋ ៥៤៥៣៥១ នាក់ កំពង់ស្ពឺចំនួន ១៧៦២១១ គ្រួសារ និងសរុបចំនួនប្រជាពលរដ្ឋ ៨៤២៤៧៦ នាក់ និងពោធិ៍សាត់ចំនួន ១០៨៦៤៣ គ្រួសារ និងសរុបចំនួនប្រជាពលរដ្ឋ ៤៧៣៥៩៤នាក់ តារាង (១)។

តារាង (១) ចំនួនប្រជាជន និងគ្រួសារ

ចំនួនសរុប	បន្ទាយមានជ័យ	បាត់ដំបង	កំពង់ឆ្នាំង	កំពង់ស្ពឺ	ពោធិ៍សាត់
គ្រួសារ	១៨១.២៦១	២៥០.៩៨០	១២៤.២០៩	១៧៦.២១១	១០៨.៦៤៣
ប្រជាជន	៧.៣៣.៦០០	១.១៣២.៧៩៤	៥៤៥.៣៥១	៨៤២.៤៧៦	៤៧៣.៥៩៤

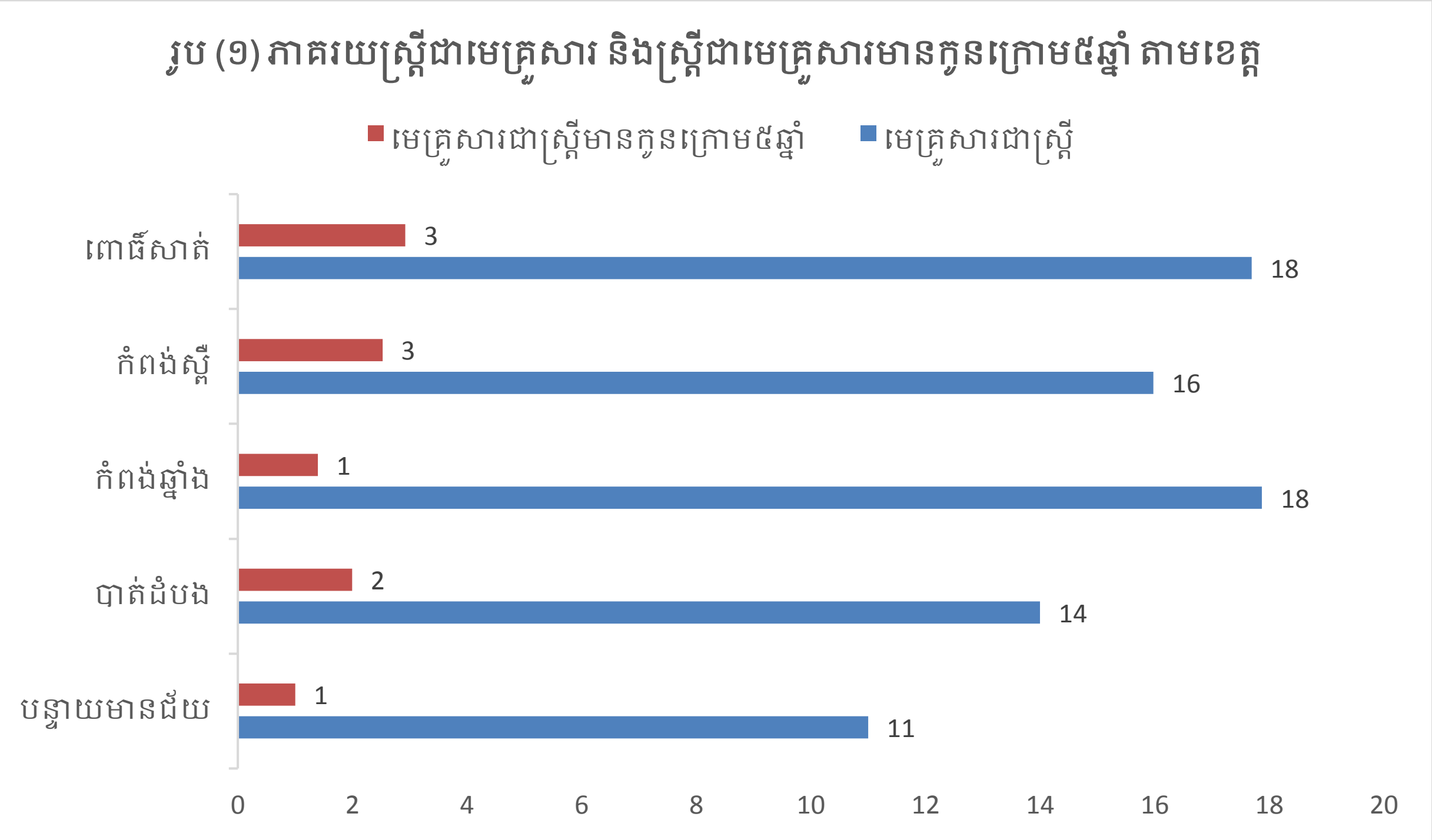

រូប(១)បានបង្ហាញថា៖ ខេត្តបន្ទាយមានជ័យក្នុងចំណោមមេគ្រួសារសរុប (១៨១២៦១) មានមេគ្រួសារជាស្ត្រី ១១% និងមានគ្រួសារដែលស្ត្រីជាមេគ្រួសារមានកូនអាយុក្រោម៥ឆ្នាំ ១% ខេត្តបាត់ដំបងចំណោមមេគ្រួសារសរុប (២៥០៩៨០) ក្នុងនោះមានមេគ្រួសារជាស្ត្រី ១៤% និងមានគ្រួសារដែលស្ត្រីជាមេគ្រួសារមានកូនអាយុក្រោម៥ឆ្នាំ ២% ខេត្តកំពង់ឆ្នាំងចំណោមមេគ្រួសារសរុប (១២៤២០៩) ក្នុងនោះមានមេគ្រួសារជាស្ត្រី ១៨% និងមានគ្រួសារដែលស្ត្រីជាមេគ្រួសារមានកូនអាយុក្រោម៥ឆ្នាំ ១% ខេត្តកំពង់ស្ពឺ ក្នុងចំណោមមេគ្រួសារសរុប(១៧៦២១១) ក្នុងនោះមានមេគ្រួសារជាស្ត្រី ១៦% និងមានគ្រួសារដែលស្ត្រីជាមេគ្រួសារមានកូនអាយុក្រោម៥ឆ្នាំ ៣% និងខេត្តពោធិ៍សាត់ចំណោមមេគ្រួសារសរុប (១០៨៦៤៣) ក្នុងនោះមានមេគ្រួសារជាស្ត្រី ១៨% និងមានគ្រួសារដែលស្ត្រីជាមេគ្រួសារមានកូនអាយុក្រោម៥ឆ្នាំ ៣% ។

ក. គ្រួសារតាមជនជាតិ

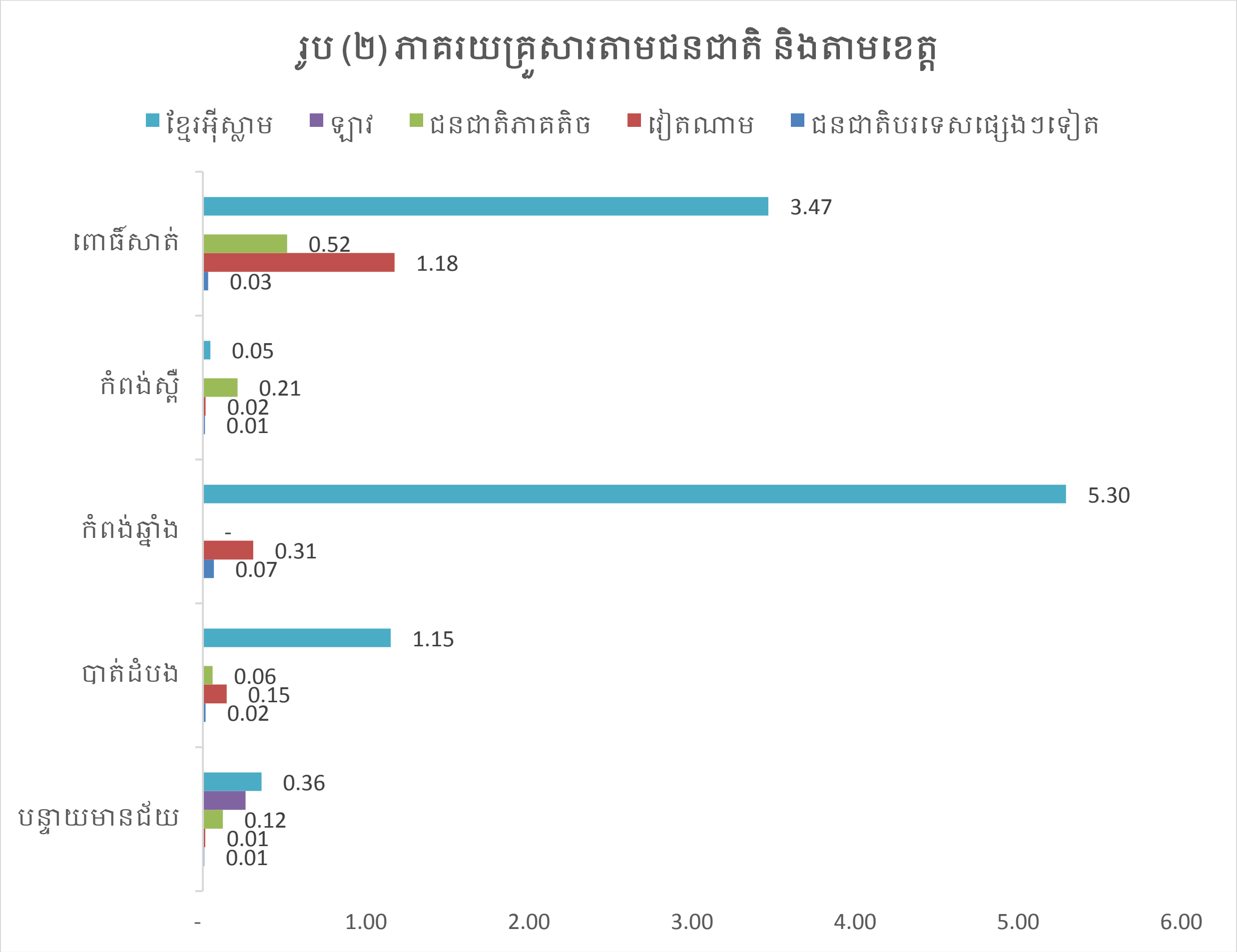

រូប (២) ភាគរយគ្រួសារតាមជនជាតិ និងតាមខេត្ត

រូប(៣)បានបង្ហាញថា៖ ចំណោមគ្រួសារសរុបគ្រប់ខេត្ត (ក្នុងនោះមិនរាប់បញ្ចូលភាគរយគ្រួសារដែលជាជនជាតិខ្មែរ យកតែជនជាតិមានភាគរយបីលំដាប់ប៉ុណ្ណោះ) **ខេត្តបន្ទាយមានជ័យ** ក្នុងចំណោមគ្រួសារសរុប (១៨១២៦១) គ្រួសារដែលមានភាគរយខ្ពស់បន្ទាប់ពីជនជាតិខ្មែរគឺជនជាតិខ្មែរអ៊ីស្លាម ០.៣៦% ជនជាតិឡាវ ០.១២% និងគ្រួសារជាជនវៀតណាម ០.០១% **ខេត្តបាត់ដំបង** ចំណោមមេគ្រួសារសរុប (២៥០៩៨០) ក្នុងនោះមានគ្រួសារដែលភាគរយខ្ពស់បន្ទាប់ពីជនជាតិខ្មែរគឺជនជាតិខ្មែរអ៊ីស្លាម ១.១៥% ជនជាតិវៀតណាម ០.១៥% និងគ្រួសារជាជនជាតិបរទេសផ្សេងទៀត ០.០២% **ខេត្តកំពង់ឆ្នាំង** ចំណោមមេគ្រួសារសរុប (១២៤២០៩) ក្នុងនោះមានគ្រួសារដែលភាគរយខ្ពស់បន្ទាប់ពីជនជាតិខ្មែរគឺជនជាតិខ្មែរអ៊ីស្លាម ៥.៣០% ជនជាតិវៀតណាម ០.៣១% និងគ្រួសារជាជនជាតិបរទេសផ្សេងទៀត ០.០២% **ខេត្តកំពង់ស្ពឺ** ក្នុងចំណោមមេគ្រួសារសរុប (១៧៦២១១) ក្នុងនោះមានគ្រួសារដែលភាគរយខ្ពស់បន្ទាប់ពីជនជាតិខ្មែរគឺជនជាតិភាគតិច ០.២១% ខ្មែរអ៊ីស្លាម ០.០៥% និងគ្រួសារជាជនជនជាតិវៀតណាម ០.០២% និង**ខេត្តពោធិ៍សាត់** ចំណោមមេគ្រួសារសរុប (១០៨៦៤៣) ក្នុងនោះ

មានគ្រួសារដែលភាគរយខ្ពស់បន្ទាប់ពីជនជាតិខ្មែរគឺ ជនជាតិខ្មែរអ៊ីស្លាម ៣.៤៧% ជនជាតិវៀតណាម ១.១៨% និងគ្រួសារជាជនជាតិភាគតិច ០.៥២% ។

ខ. ស្ថានភាពអាពាហ៍ពិពាហ៍របស់មេគ្រួសារ

រូប (៣) ភាគរយនៃមេគ្រួសារដែលរស់នៅផ្សេងគ្នា និងមេម៉ាយ ឬពោះម៉ាយតាមខេត្ត

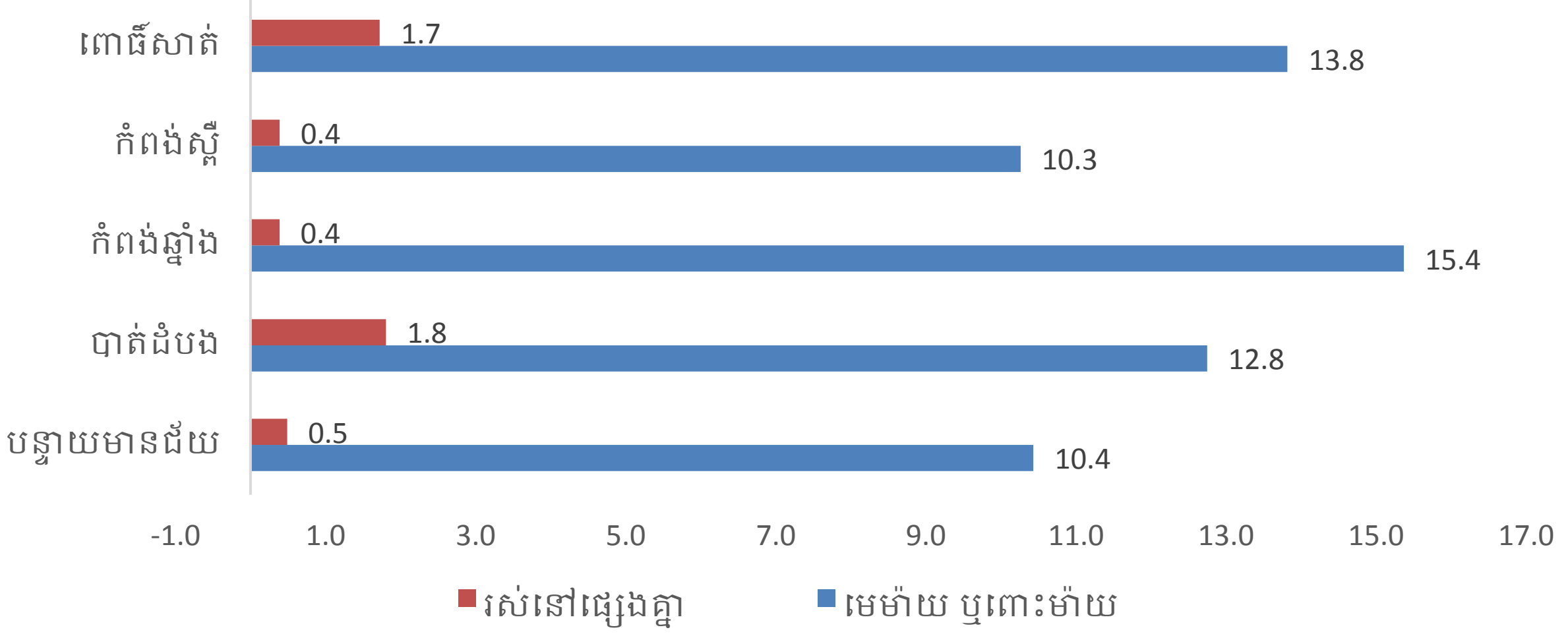

រូប (៣) បានបង្ហាញថា៖ ស្ថានភាពអាពាហ៍ពិពាហ៍របស់មេគ្រួសារចំណោមគ្រួសារសរុបគ្រប់ខេត្ត (ក្នុងនោះមិនរាប់បញ្ចូលភាគរយមេគ្រួសារដែលបានរៀបការនិងរស់នៅជាមួយគ្នាទេ) **ខេត្តបន្ទាយមានជ័យ** ចំណោមមេគ្រួសារសរុប (១៨១២៦១) ក្នុងនោះមានមេគ្រួសារដែលជាមេម៉ាយ/ពោះម៉ាយមាន ១០.៤% និងមេគ្រួសារដែលរស់នៅផ្សេងគ្នា ០.៥% **ខេត្តបាត់ដំបង** ចំណោមមេគ្រួសារសរុប (២៥០៩៨០) ក្នុងនោះមានមេគ្រួសារដែលជាមេម៉ាយ/ពោះម៉ាយមាន ១២.៨% និងមេគ្រួសារដែលរស់នៅផ្សេងគ្នា ១.៨% **ខេត្តកំពង់ឆ្នាំង** ចំណោមមេគ្រួសារសរុប (១២៤២០៩) ក្នុងនោះមានមេគ្រួសារដែលជាមេម៉ាយ/ពោះម៉ាយមាន ១៥.៤% និងមេគ្រួសារដែលរស់នៅផ្សេងគ្នា ០.៤% **ខេត្តកំពង់ស្ពឺ** ក្នុងចំណោមមេគ្រួសារសរុប(១៧៦២១១) ក្នុងនោះមានមេគ្រួសារដែលជាមេម៉ាយ/ពោះម៉ាយមាន១០.៣% និងមេគ្រួសារដែលរស់នៅផ្សេងគ្នា០.៤% និង**ខេត្តពោធិ៍សាត់** ចំណោមមេគ្រួសារសរុប (១០៨៦៤៣) ក្នុងនោះមានមេគ្រួសារដែលជាមេម៉ាយ/ពោះម៉ាយមាន១៣.៨%និងមេគ្រួសារដែលរស់នៅផ្សេងគ្នា១.៧% ។

គ. ស្ថានភាពលែងលះតាមមុខរបរនៃការងារ

រូប (៤) ភាគរយមេគ្រួសារលែងលះតាមមុខរបរ នៃការងារ

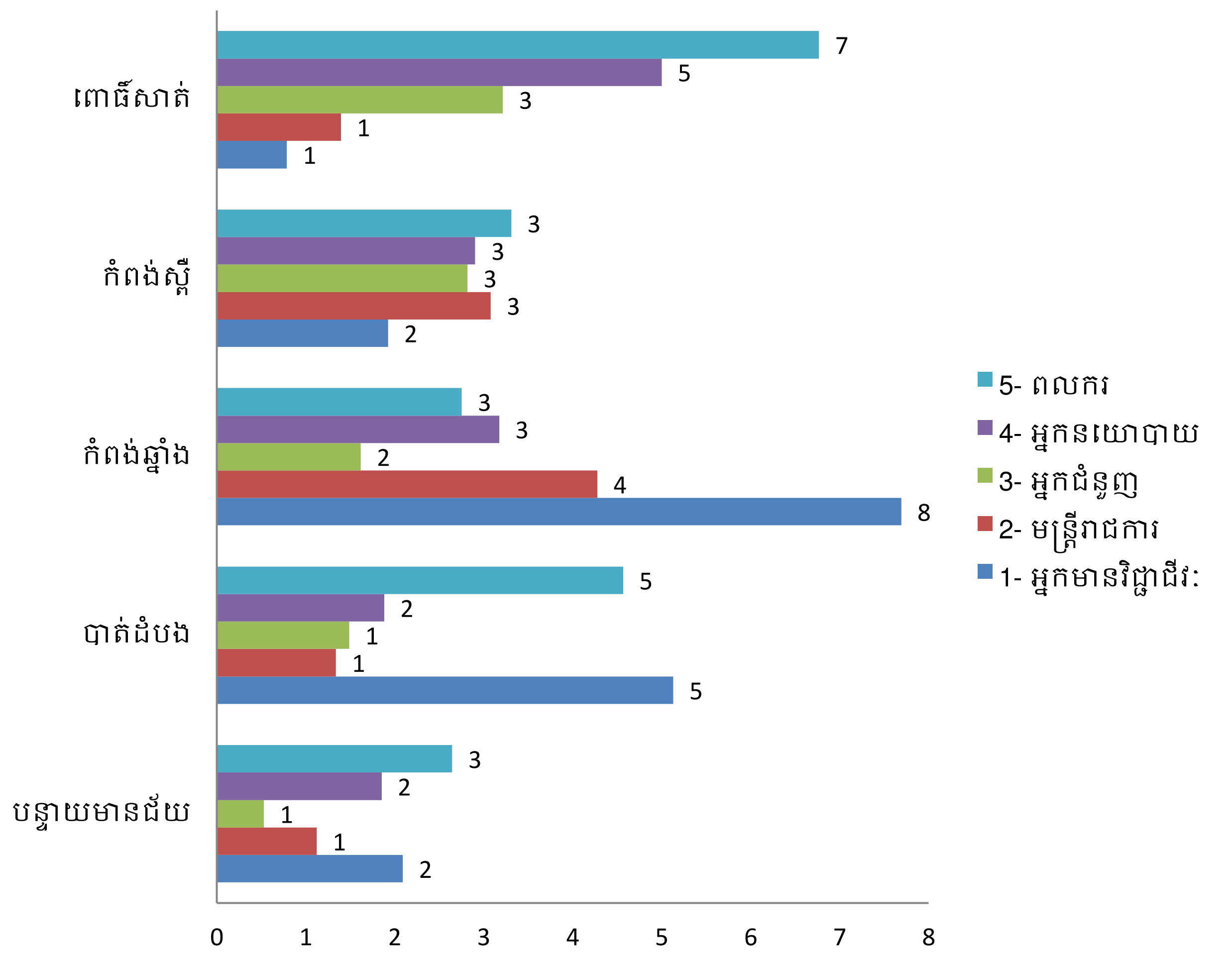

រូប (៤) បានបង្ហាញថា៖ ស្ថានភាពការលែងលះ និងរស់នៅផ្សេងគ្នាតាមវិជ្ជាជីវៈ ក្នុងចំណោមគ្រួសារសរុបគ្រប់ខេត្ត ខេត្តបន្ទាយមានជ័យ ភាពលែងលះខ្ពស់ជាងគេលើការងារជាពលករ ៣% អ្នកមានវិជ្ជាជីវៈ និងអ្នកនយោបាយ ប្រហែល ២% មន្ត្រីរាជការ ១% ខេត្តបាត់ដំបងភាពលែងលះខ្ពស់ជាងគេលើអ្នកមានវិជ្ជាជីវៈ ៥% បន្ទាប់មក ពលករប្រហែល ៥% ដែរ និងអ្នកនយោបាយ ប្រហែល ២% មន្ត្រីរាជការ ១% ខេត្តកំពង់ឆ្នាំងភាពលែងលះខ្ពស់ជាងគេលើអ្នកមានវិជ្ជាជីវៈ ៨% បន្ទាប់មក មន្ត្រីរាជការ ៤% និងអ្នកនយោបាយនិងពលករ ៤% ខេត្តកំពង់ស្ពឺភាពលែងលះប្រហែល ៣% គ្រប់ជំនាញ លើកលែងតែអ្នកមានវិជ្ជាជីវៈ ២% និងខេត្តពោធិ៍សាត់ភាពលែងលះខ្ពស់ជាងគេលើ ពលករ ៧% អ្នកនយោបាយ ៥% អ្នកជំនួញ ៣% អ្នកមានវិជ្ជាជីវៈ និង មន្ត្រីរាជការ ១% ។

២.១.២ ប្រជាពលរដ្ឋធ្វើការផ្លាស់ប្ដូរទីលំនៅ

ក. ការធ្វើចំណាកស្រុក និងចំណូលស្រុក

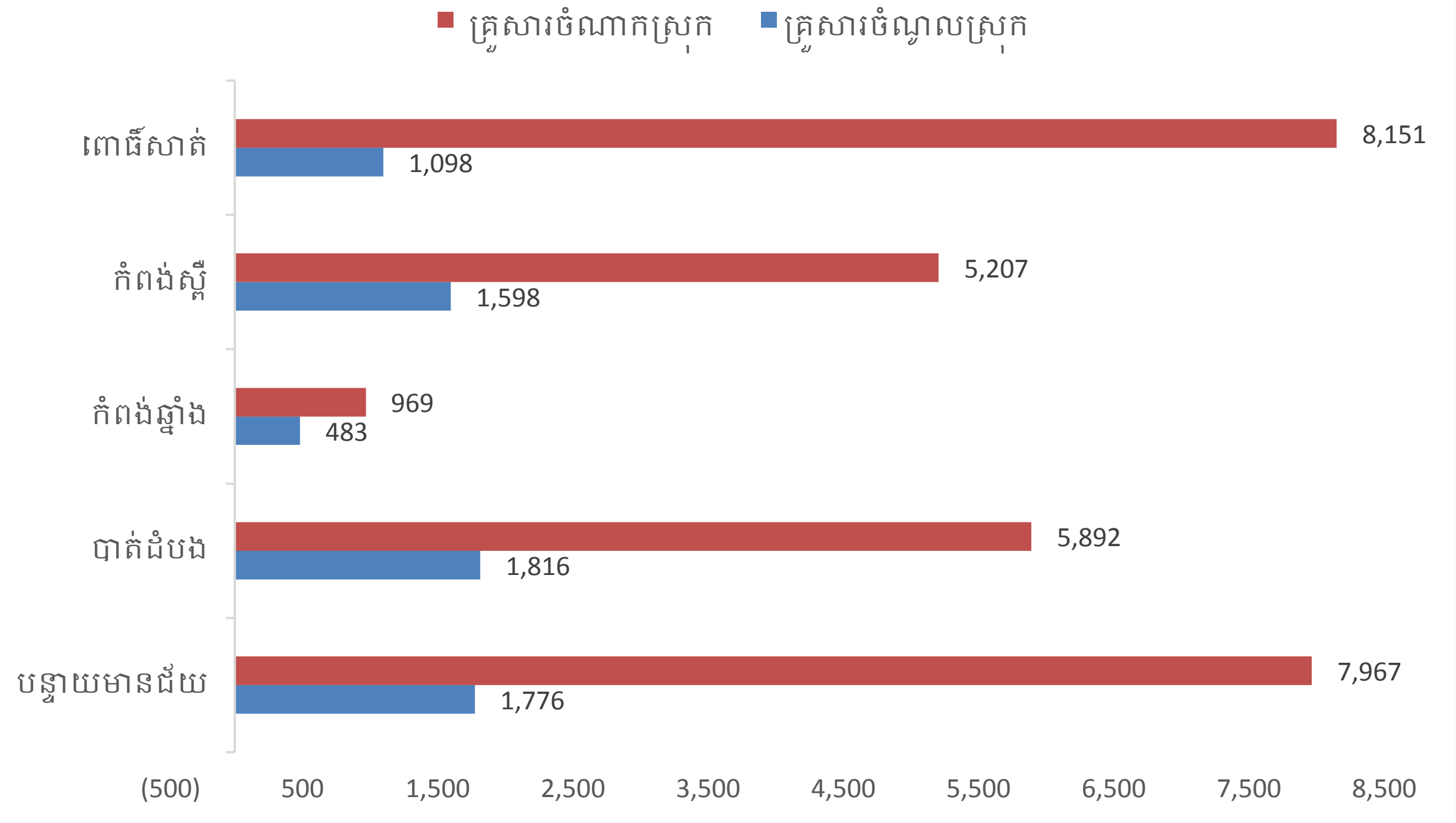

រូប (៥) គ្រួសារធ្វើចំណាកស្រុក និងចំណូលស្រុកតាមខេត្ត

រូប (៥) បានបង្ហាញថា ៖ ស្ថានភាពការធ្វើអន្តោប្រវេសន៍របស់គ្រួសារចំណោមគ្រួសារសរុបគ្រប់ខេត្ត រួមមាន ៖ ខេត្តបន្ទាយមានជ័យ ចំណោមគ្រួសារសរុប (១៨១២៦១) ក្នុងនោះមានគ្រួសារធ្វើចំណាកស្រុកស្មើ ៧៩៦៧ គ្រួសារ និងគ្រួសារធ្វើចំណូលស្រុកស្មើនឹង ១៧៧៦ គ្រួសារ ខេត្តបាត់ដំបង ចំណោមគ្រួសារសរុប (២៥០៩៨០) ក្នុងនោះមានគ្រួសារធ្វើចំណាកស្រុកស្មើ ៥៨៩២ គ្រួសារ និងគ្រួសារធ្វើចំណូលស្រុកស្មើនឹង ១៨១៦ គ្រួសារ ខេត្តកំពង់ឆ្នាំង ចំណោមគ្រួសារសរុប (១២៤២០៩) មានគ្រួសារធ្វើចំណាកស្រុកស្មើ ៩៦៩ គ្រួសារ និងគ្រួសារធ្វើចំណូលស្រុកស្មើនឹង ៤៨៣ គ្រួសារ ខេត្តកំពង់ស្ពឺ ក្នុងចំណោមគ្រួសារសរុប (១៧៦២១១) ក្នុងនោះមានមានគ្រួសារធ្វើចំណាកស្រុកស្មើ ៥២០៧ គ្រួសារ និងគ្រួសារធ្វើចំណូលស្រុកស្មើនឹង ១៥៩៨ គ្រួសារ និង ខេត្តពោធិ៍សាត់ក្នុងចំណោមគ្រួសារសរុប (១០៨៦៤៣) ក្នុងនោះមានគ្រួសារធ្វើចំណាកស្រុកស្មើ ៨១៥១ គ្រួសារ និងគ្រួសារធ្វើចំណូលស្រុកស្មើនឹង ១០៩៨ គ្រួសារ។ សរុបសេចក្ដីមកការធ្វើចំណាកស្រុករបស់គ្រួសារខ្ពស់គឺខេត្តពោធិ៍សាត់ និងខេត្តបន្ទាយមានជ័យ បន្ទាប់មកខេត្តបាត់ដំបង និងខេត្តកំពង់ស្ពឺ។

ខ. គ្រួសារធ្វើចំណាកស្រុក ក្នុងនិងក្រៅប្រទេស

រូប (៦) ចំនួនគ្រួសាររកការងារធ្វើក្នុងប្រទេស និងក្រៅប្រទេសតាមខេត្ត

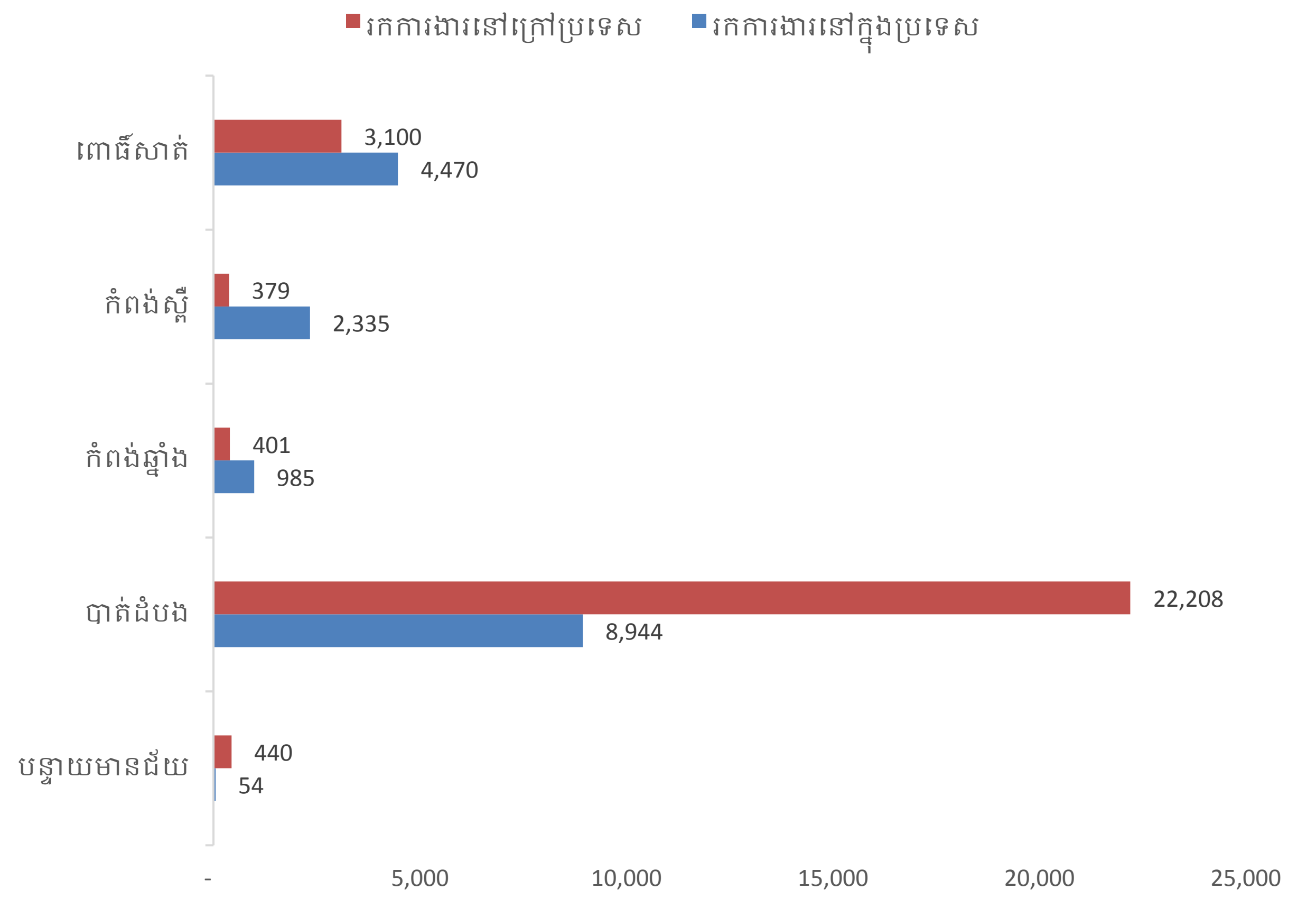

រូប (៦) បានបង្ហាញថា៖ ស្ថានភាពការធ្វើចំណាកស្រុករបស់គ្រួសារក្នុងចំណោមគ្រួសារសរុបគ្រប់ខេត្តរួមមាន៖ ខេត្តបន្ទាយមានជ័យ មានគ្រួសារសរុប(១៨១២៦១) ក្នុងនោះមានគ្រួសារធ្វើចំណាកស្រុករកការងារក្រៅប្រទេសស្មើ ៤៤០ គ្រួសារ និងមានគ្រួសារធ្វើចំណាកស្រុករកការងារក្នុងប្រទេសស្មើនឹង ៥៤ គ្រួសារ **ខេត្តបាត់ដំបង** ចំណោមគ្រួសារសរុប (២៥០៩៨០) ក្នុងនោះមានគ្រួសារធ្វើចំណាកស្រុករកការងារក្រៅប្រទេសស្មើ ២២២០៨ គ្រួសារ និងមានគ្រួសារធ្វើចំណាកស្រុករកការងារក្នុងប្រទេសស្មើនឹង ៨៩៤៩ គ្រួសារ **ខេត្តកំពង់ឆ្នាំង** ចំណោមគ្រួសារសរុប (១២៤២០៩) ក្នុងនោះមានគ្រួសារធ្វើចំណាកស្រុករកការងារក្រៅប្រទេសស្មើ ៤០១ គ្រួសារ និងមានគ្រួសារធ្វើចំណាកស្រុករកការងារក្នុងប្រទេសស្មើនឹង ៩៨៥ គ្រួសារ **ខេត្តកំពង់ស្ពឺ** ក្នុងចំណោមគ្រួសារសរុប (១៧៦២១១) ក្នុងនោះមានគ្រួសារធ្វើចំណាកស្រុករកការងារក្រៅប្រទេសស្មើ ៣៧៩ គ្រួសារ និងមានគ្រួសារធ្វើចំណាកស្រុករកការងារក្នុងប្រទេសស្មើនឹង ២៣៣៥ គ្រួសារ និង**ខេត្តពោធិ៍សាត់** ក្នុងចំណោមគ្រួសារសរុប (១០៨៦៤៣) ក្នុងនោះមានគ្រួសារធ្វើចំណាកស្រុករកការងារក្រៅប្រទេសស្មើ ៣១០០ គ្រួសារ និងមានគ្រួសារធ្វើចំណាកស្រុករកការងារក្នុងប្រទេសស្មើនឹង ៤៤៧០ គ្រួសារ។

គ. ពលករចំណាកស្រុកក្នុងនិងក្រៅប្រទេស

តារាង (២) ចំនួនអ្នកធ្វើចំណាកស្រុកក្នុង និងក្រៅប្រទេសតាមខេត្ត

ពលករចំណាកស្រុក	បន្ទាយមានជ័យ	បាត់ដំបង	កំពង់ឆ្នាំង	កំពង់ស្ពឺ	ពោធិ៍សាត់
នៅក្នុងប្រទេស	៦៧.២៤០	៤៥.៥៩៦	២៥.៧១៥	២៩.១៤៤	២០.១៣៨
នៅក្រៅប្រទេស	៥.១៩៦	៩៨.២៩៥	៩.៤៨១	៧.៩៥៨	១៥.៤២២
សរុប	៧២.៤៣៦	១៤៣.៨៩១	៣៥.១៩៦	៣៧.១០២	៣៥.៥៦០

តារាង (២) បានបង្ហាញថា៖ ស្ថានភាពពលករចំណាកស្រុកក្នុង និងក្រៅប្រទេសរួមមាន៖ ខេត្តបន្ទាយមានជ័យ ចំណោមពលករសរុប (៧២៤៣៦) ក្នុងនោះមានពលករការងារក្រៅប្រទេសស្មើ ៥១៩៦ នាក់ និងពលករការងារក្នុងប្រទេសស្មើនឹង ៦៧២៤០នាក់ **ខេត្តបាត់ដំបង** ចំណោមពលករសរុប (១៤៣៨៩១នាក់) ក្នុងនោះមានពលករការងារក្រៅប្រទេសស្មើ ៩៨២៩៥ នាក់ និងពលករការងារក្នុងប្រទេសស្មើនឹង ៤៥៥៩៦ នាក់ **ខេត្តកំពង់ឆ្នាំង** ចំណោមពលករសរុប (៣៥១៩៦) ក្នុងនោះមានពលករការងារក្រៅប្រទេសស្មើ ៩៤៨១ នាក់ និងពលករការងារក្នុងប្រទេសស្មើនឹង ២៥៧១៥ នាក់ **ខេត្តកំពង់ស្ពឺ** ចំណោមពលករសរុប (៣៧១០២) ក្នុងនោះមានពលករការងារក្រៅប្រទេសស្មើ ៧៩៥៨ នាក់ និងពលករការងារក្នុងប្រទេសស្មើនឹង ២៩១៤៤ នាក់ និង**ខេត្តពោធិ៍សាត់** ចំណោមពលករសរុប (៣៥៥៦០) ក្នុងនោះមានពលករការងារក្រៅប្រទេស ស្មើ ១៥៤២២ នាក់ និងពលករការងារក្នុងប្រទេសស្មើនឹង ២០១៣៨ នាក់ ។

ឃ. ពលករស្វែងរកការងារក្នុង និងក្រៅប្រទេសបែងចែកតាមភេទ

១. ក្នុងប្រទេស

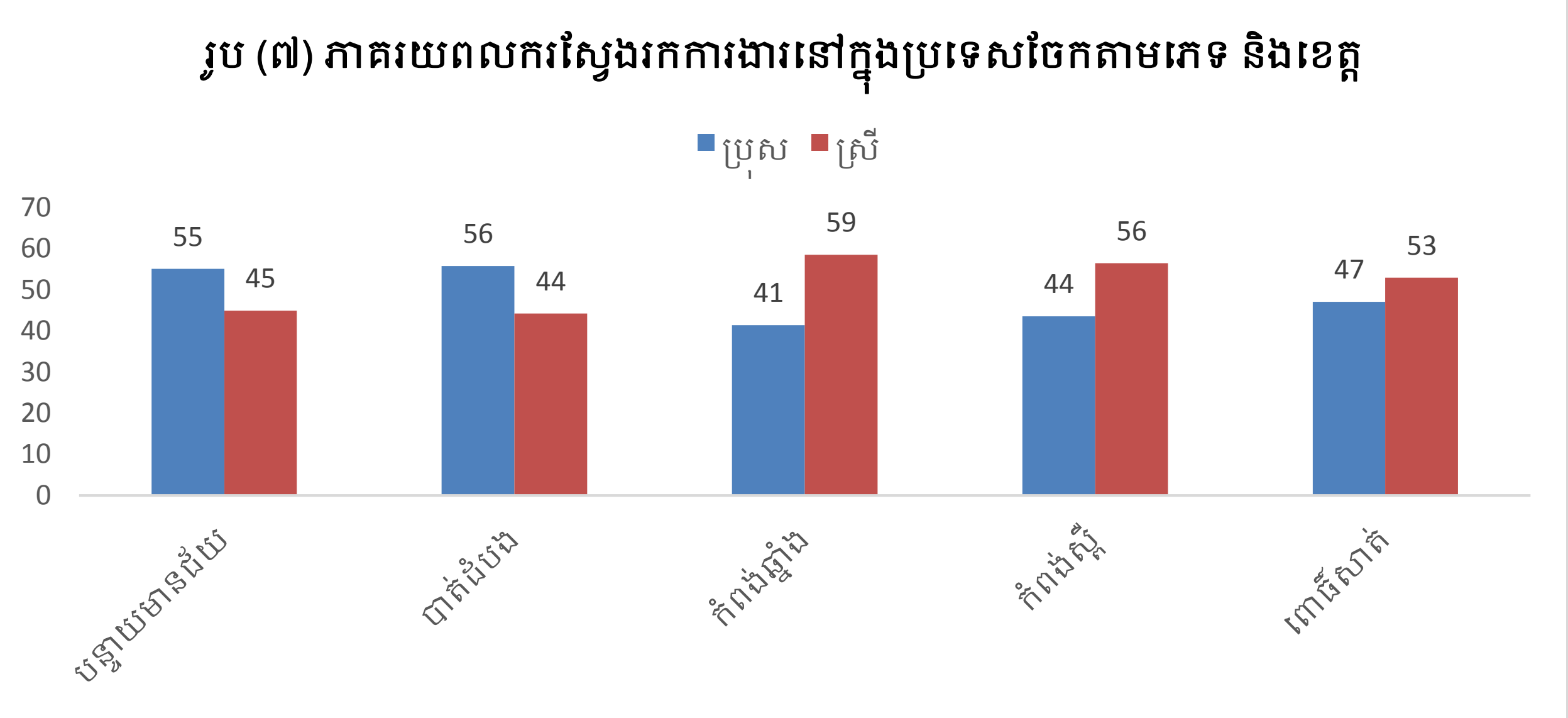

រូប(៧) បានបង្ហាញថា៖ ស្ថានភាពពលករចំណាកស្រុករកការងារក្នុងប្រទេស របស់ខេត្តបន្ទាយមានជ័យ ចំណោមពលករសរុប (៦៧២៤០នាក់) ក្នុងនោះមានភាគរយពលការីនី ស្មើ ៤៥% ខេត្តបាត់ដំបង ចំណោមពលករសរុប (៤៥៥៩៦នាក់) មានភាគរយពលការីនី ស្មើ៤៤% ខេត្តកំពង់ឆ្នាំង ចំណោមពលករសរុប (២៥៧១៥នាក់) មានភាគរយពលការីនី ស្មើ ៥៩% ខេត្តកំពង់ស្ពឺ ចំណោមពលករសរុប (២៩១១៤នាក់) មានភាគរយពលការីនី ស្មើ ៥៦% និងខេត្តពោធិ៍សាត់ ចំណោមពលករសរុប (២០១៣៨នាក់) មានភាគរយពលការីនី ស្មើ ៥៣% ។

២. ក្រៅប្រទេស

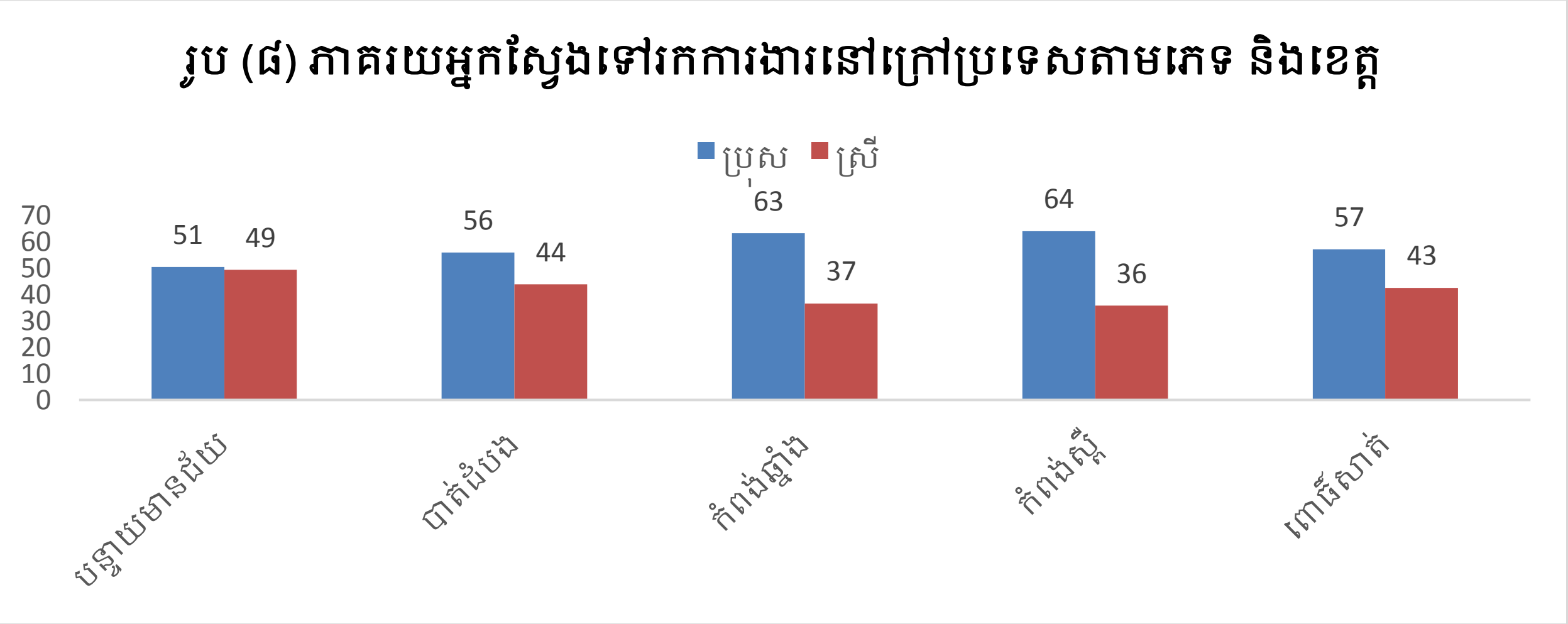

រូប(៨) បានបង្ហាញថា៖ ស្ថានភាពពលករចំណាកស្រុករកការងារក្រៅប្រទេស របស់ខេត្តបន្ទាយមានជ័យ ចំណោមពលករសរុប (៥១៩៦នាក់) ក្នុងនោះមានភាគរយពលការីនី ស្មើ ៤៩% ខេត្តបាត់ដំបង ចំណោមពលករសរុប (៩៨២៩៥នាក់) មានភាគរយពលការីនី ស្មើ ៤៤% ខេត្តកំពង់ឆ្នាំង ចំណោម ពលករសរុប (៩៤៨១នាក់) មានភាគរយពលការីនី ស្មើ ៣៧% ខេត្តកំពង់ស្ពឺ ចំណោមពលករសរុប (៧៩៥៨នាក់) មានភាគរយពលការីនី ស្មើ ៣៦% និងខេត្តពោធិ៍សាត់ ចំណោមពលករសរុប (១៥៤២២នាក់) មានភាគរយពលការីនី ស្មើ ៤៣% ។

២.១.៣ លំនៅដ្ឋាន

ក. ប្រភេទនៃដំបូលផ្ទះរបស់គ្រួសារ

តារាង(៣) ប្រភេទនៃដំបូលផ្ទះ

ប្រភេទនៃដំបូលផ្ទះ	បន្ទាយមានជ័យ		បាត់ដំបង		កំពង់ឆ្នាំង		កំពង់ស្ពឺ		ពោធិ៍សាត់	
	ចំនួន	%	ចំនួន	%	ចំនួន	%	ចំនួន	%	ចំនួន	%
បេតុង	៩.១៨១	៦	១៣.១៥៥	៥	២.១២៩	២	៤២.២៨៣	២	១.៣៥១	១
ក្បឿង	៨.៧៣០	៦	២០.០៧៧	៨	៣៩.២៧៣	៣១	៧៤.៣៨០	៤៣	២៧.០១៩	២៧
ស័ង្កសី / ហ្វីប្រូ	១៣០.០៤១	៨៤	១៩០.៥៧៧	៧៩	៥៨.៨៩៣	៥៣	៨៣.៧៧៨	៤៨	៥៩.៥៧៧	៥៩
ប្រក់ស្លឹក	៣.៣៧២	២	១៣.៧៦០	៦	១៥.៤៣៣	១៤	៨.៤៩៣	៥	១២.២១១	១២
ផ្សេងទៀត	៣.៥៣៩	២	២.៧៨៤	១	៩៥៩	១	២.១៩៣	១	១.៥៦៧	២
សរុប	**១៥៤.៨៦៣**	១០០	**២៤០.៣៥៣**	១០០	**១១.១៦៨៧**	១០០	**១៧៣.១២៧**	១០០	**១០១.៧២៥**	១០០

តារាង (៣) បានបង្ហាញភាគរយខ្ពស់នៃដំបូលផ្ទះរបស់ប្រជាពលរដ្ឋតាមបណ្តាខេត្តទាំង៥ គឺដំបូលប្រក់អំពីស័ង្កសី/ហ្វីប្រូ ដែលខេត្តបន្ទាយមានជ័យ ៨៤% ខេត្តបាត់ដំបង ៧៩% ខេត្តកំពង់ឆ្នាំង ៥៣% ខេត្តកំពង់ស្ពឺ ៤៨% និងខេត្តពោធិ៍សាត់ ៥៩%។ រីឯដំបូលប្រក់អំពីស្លឹកវិញមានភាគរយទាបចំពោះ ខេត្តបន្ទាយមានជ័យមានតែ ២% ទន្ទឹមនឹងនោះដំបូលប្រក់អំពីស្លឹកមានភាគរយខ្ពស់នៅ ខេត្តកំពង់ឆ្នាំង ១៤% និងខេត្តពោធិ៍សាត់ ១២%។

ខ. ការប្រើប្រាស់អគ្គិសនីតាមប្រភេទនៃដំបូលផ្ទះ

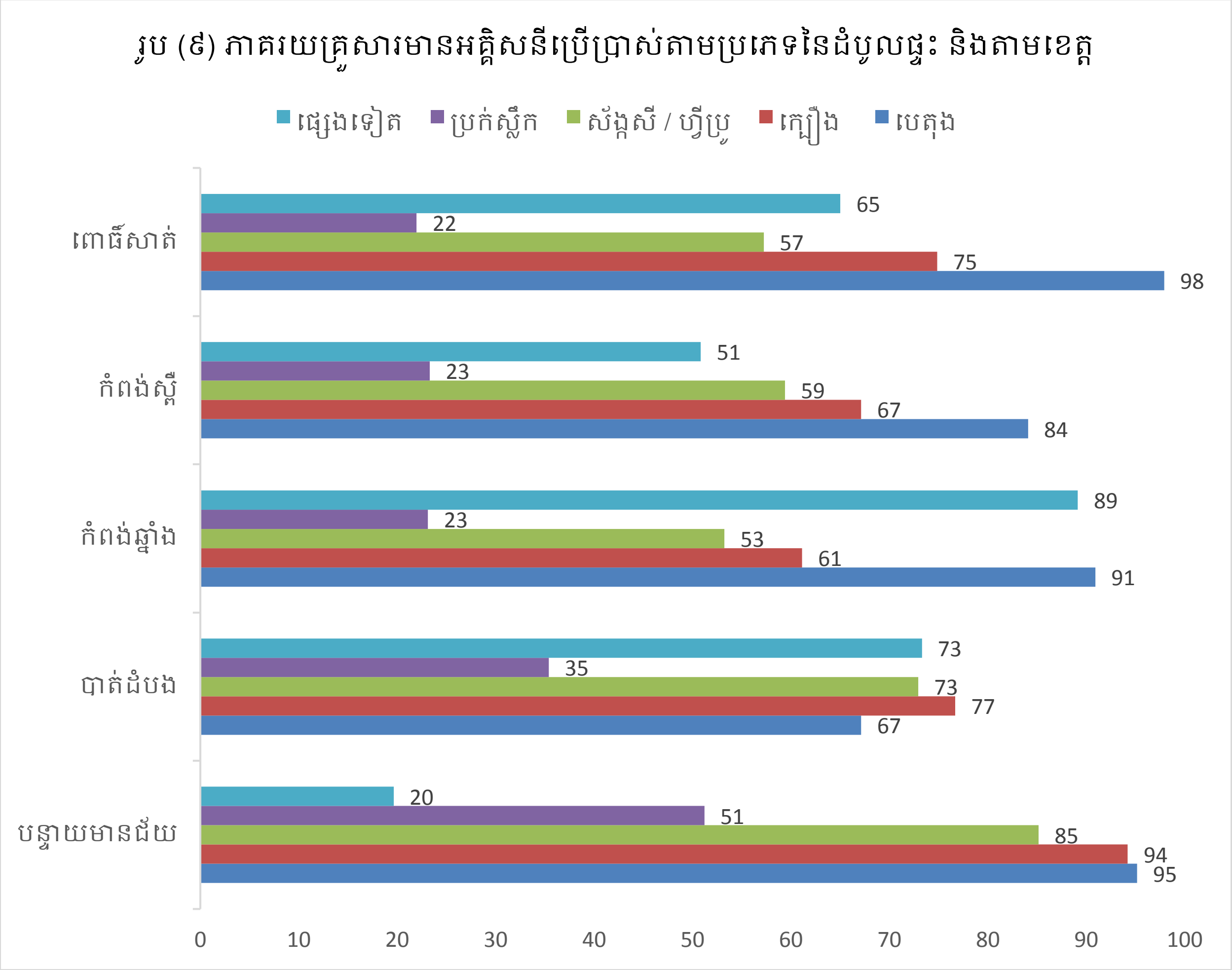

រូប (៩) បានបង្ហាញថា៖ ស្ថានភាពការប្រើប្រាស់អគ្គិសនីគ្រប់ខេត្តទាំងប្រាំរបស់គ្រួសារដំបូលប្រក់អំពីបេតុងជាង ៩០% បន្ទាប់មកគ្រួសារដំបូលប្រក់អំពីក្បឿង និងស័ង្កសី/ហ្វីប្រូ ក៏ខ្ពស់ជាង ៥០% ដែរសូម្បីតែគ្រួសារដំបូលប្រក់អំពីស្លឹកក៏មានអគ្គិសនីប្រើប្រាស់ជាង ២០% ដែរនេះសបញ្ជាក់ឲ្យឃើញថាវិស័យអគ្គិសនីមានការអភិវឌ្ឍជាលំដាប់។

គ. គ្រួសារដែលមា នទូរទស្សន៍ប្រើប្រាស់ចែកតាមប្រភេទនៃដំបូលផ្ទះ

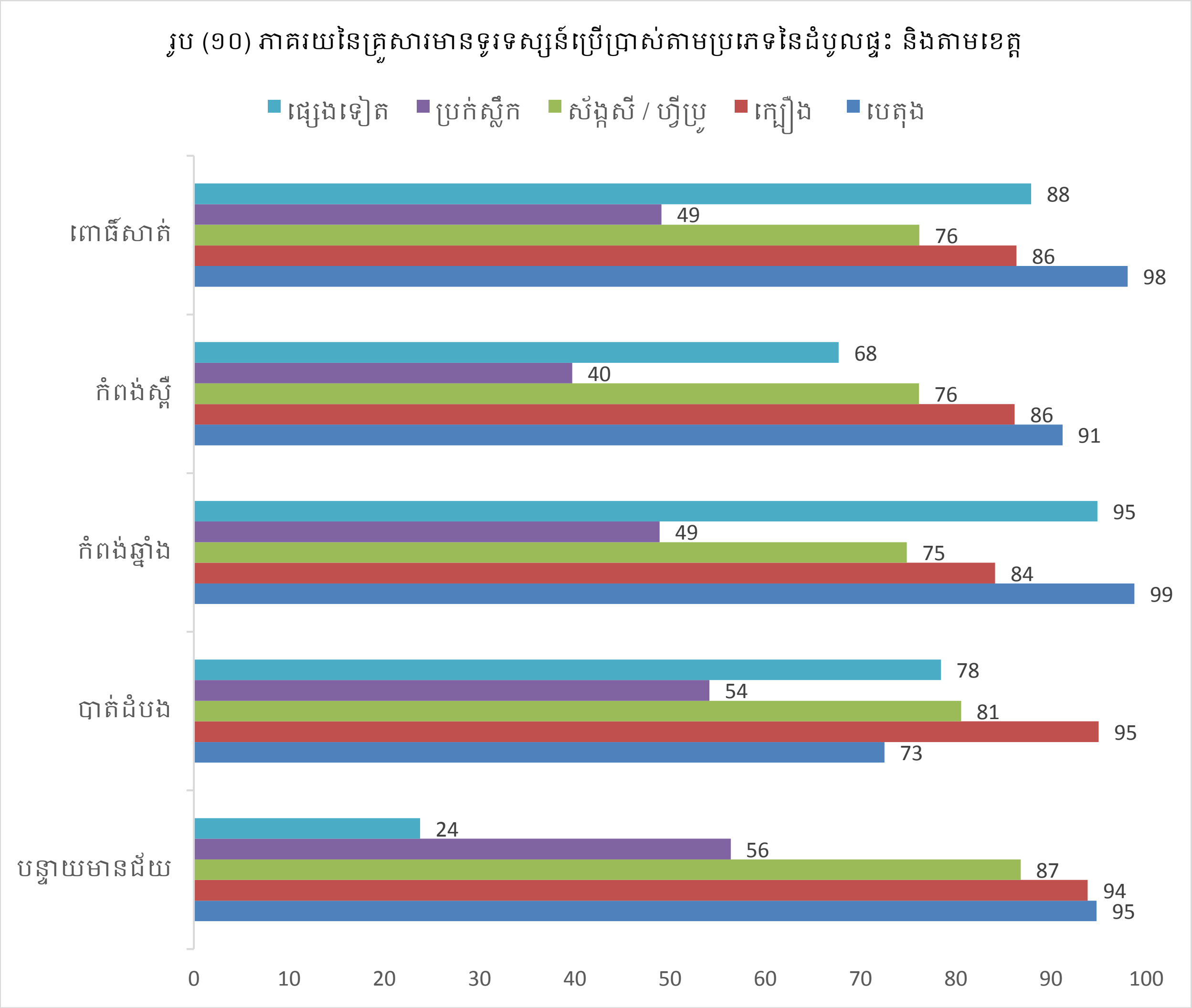

រូប(១០)បានបង្ហាញថាៈស្ថានភាពការប្រើប្រាស់ទូរទស្សន៍ស្របជាមួយនឹងការប្រើប្រាស់អគ្គិសនីដែរស្ទើរគ្រប់ខេត្តទាំងប្រាំ របស់គ្រួសារមានដំបូលផ្ទះធ្វើអំពីបេតុងជាង ៩០% បន្ទាប់មកគ្រួសារមានដំបូលផ្ទះប្រក់ក្បឿង និងស័ង្កសី/ហ្វីប្រូ ក៏ខ្ពស់ជាង ៧០% ដែរសូម្បីតែគ្រួសារមានដំបូលប្រក់ស្លឹក ក៏មានទូរទស្សន៍ប្រើប្រាស់ជាង ៥០% ដែរ នេះសរបញ្ជាក់ឲ្យឃើញថាវិស័យអគ្គិសនីមានការអភិវឌ្ឍនាំឲ្យមានការប្រើប្រាស់ឧបករណ៍ប្រើអគ្គិសនីច្រើនផងដែរ។

ឃ. គ្រួសារដែលមានកុំព្យូទ័រប្រើប្រាស់តាមប្រភេទនៃដំបូលផ្ទះ

រូប (១១) ភាគរយនៃគ្រួសារមានកុំព្យូទ័រប្រើប្រាស់តាមប្រភេទនៃដំបូលផ្ទះ និងតាមខេត្ត

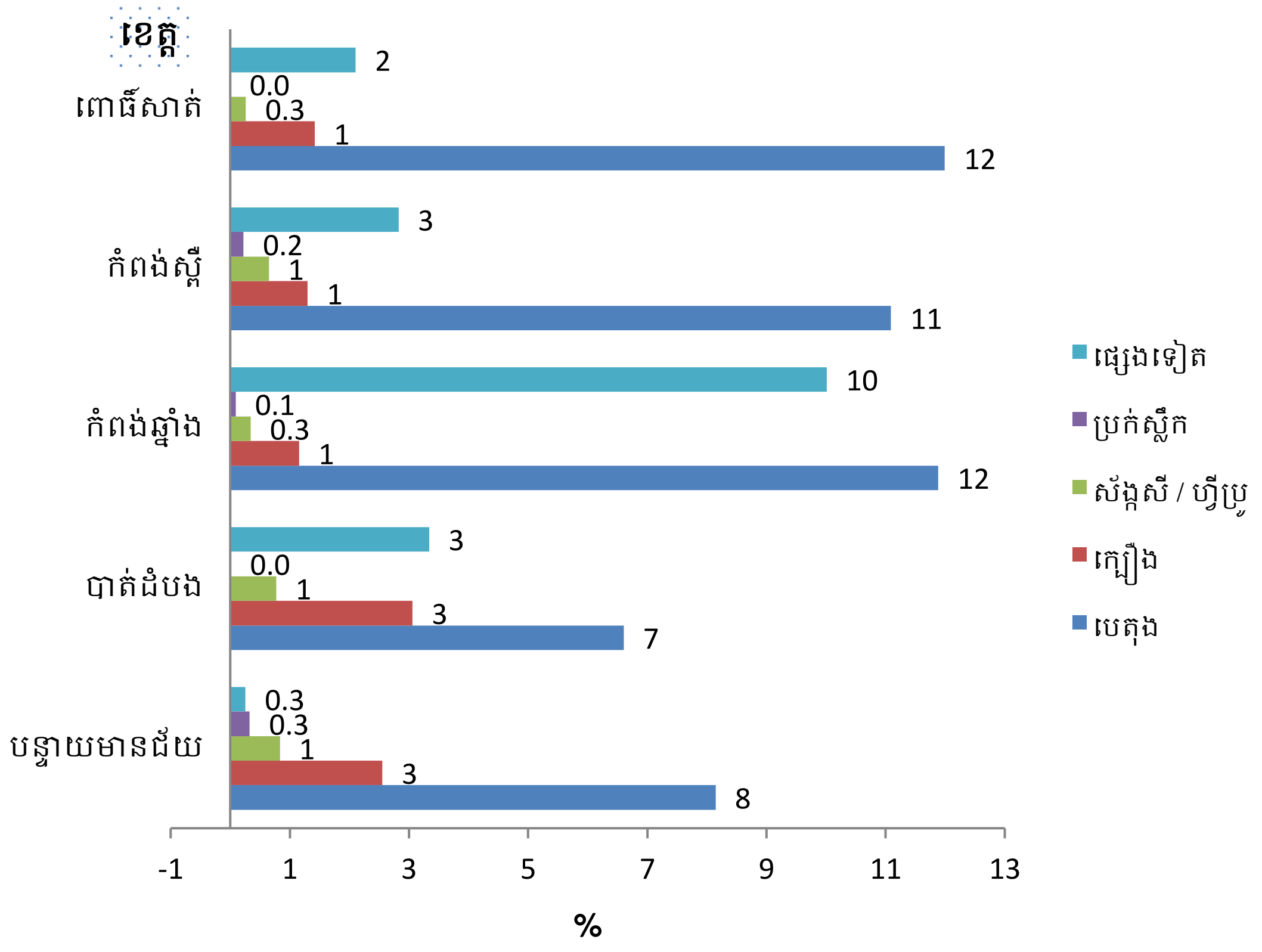

រូប (១១) បានបង្ហាញថា៖ ស្ថានភាពគ្រួសារដែលមានកុំព្យូទ័រប្រើប្រាស់ ស្រដៀងគ្នាជាមួយនឹងគ្រួសារមានអគ្គិសនីប្រើប្រាស់ផងដែរស្ទើរគ្រប់ខេត្តទាំងប្រាំ។ ប៉ុន្តែគ្រួសារដែលមានកុំព្យូទ័រប្រើប្រាស់ភាគច្រើនចំពោះតែគ្រួសារដែលមានដំបូលធ្វើអំពីបេតុង (១១% នៅខេត្តកំពង់ស្ពឺ កំពង់ឆ្នាំង ១២% ពោធិ៍សាត់ ១២% បន្ទាយមានជ័យ ៨% បាត់ដំបង ៧%) បន្ទាប់មកគ្រួសារដំបូលប្រក់អំពីក្បឿងមានកុំព្យូទ័រប្រើប្រាស់ (១% នៅខេត្តកំពង់ស្ពឺ កំពង់ឆ្នាំង ១% ពោធិ៍សាត់ ១% បន្ទាយមានជ័យ ៣% និងខេត្តបាត់ដំបង ៣%)។

ង. គ្រួសារដែលមានទូរស័ព្ទដៃប្រើប្រាស់តាមប្រភេទនៃដំបូលផ្ទះ

រូប (១២) ភាគរយនៃគ្រួសារមានទូរស័ព្ទប្រើប្រាស់តាមប្រភេទនៃដំបូលផ្ទះ និងតាមខេត្ត

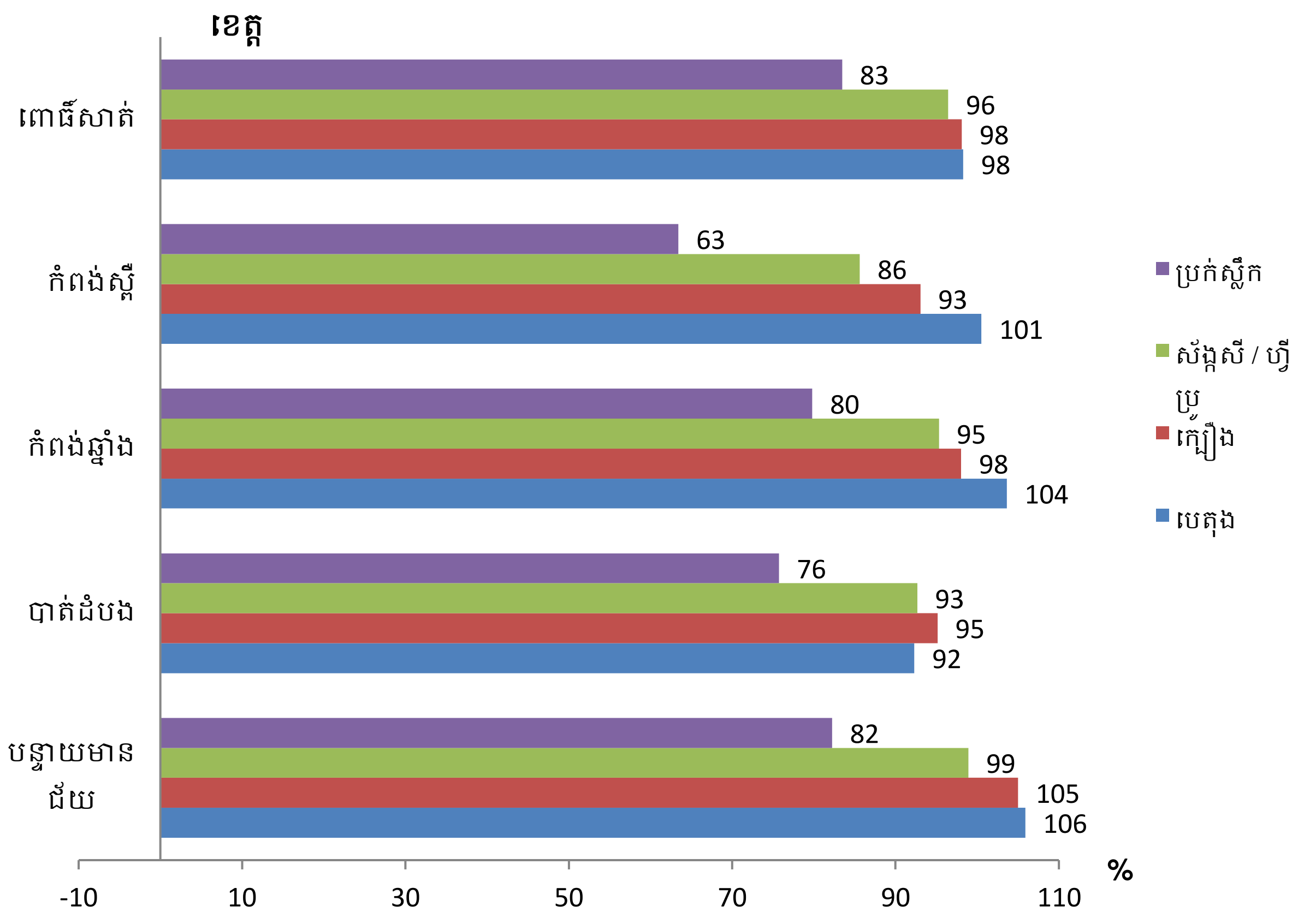

រូប (១២) បានបង្ហាញថាមានភាគរយខ្ពស់នៅគ្រប់គ្រួសារនៃប្រភេទដំបូលផ្ទះរបស់ប្រជាពលរដ្ឋតាមបណ្តាខេត្តទាំងប្រាំ សូម្បីតែគ្រួសារ**ដំបូលប្រក់អំពីស្លឹក** ក៏មានភាគរយខ្ពស់ដែរ (ខេត្តបន្ទាយមានជ័យ ៨២% ខេត្តបាត់ដំបង ៧៦% ខេត្តកំពង់ឆ្នាំង ៨០% ខេត្តកំពង់ស្ពឺ ៦៣% និងខេត្តពោធិ៍សាត់ ៨៣%)។ ចំណែកគ្រួសារដែលមានដំបូលប្រក់ក្បឿង និងស័ង្កសី/ហ្វីប្រូ វិញ គឺមានកាន់តែខ្ពស់ទៅទៀត (ចន្លោះពី ៩៣ ទៅ ១០៥%) ចំពោះគ្រួសារនៃប្រភេទដំបូលបេតុងគឺមានលើសពី ១០០% លើកលែងតែខេត្តបាត់ដំបងមានត្រឹមតែ ៩២% ចំពោះការប្រើប្រាស់ទូរស័ព្ទ។ នេះបញ្ជាក់ឲ្យឃើញថាវិស័យសេវាទូរគមនាគមន៍មានការរីកចម្រើន មានអ្នកវិនិយោគច្រើននៅក្នុងវិស័យនេះ។

២.១.៥ សម្ភារៈ បរិក្ខារដែលទាក់ទងការដឹកជញ្ជូនគ្រឿងម៉ាស៊ីន និងយានយន្ត

តារាង (៤) ប្រភេទបរិក្ខារតាមប្រភេទ និងតាមខេត្ត

ប្រភេទនៃបរិក្ខារ	បន្ទាយមានជ័យ		បាត់ដំបង		កំពង់ឆ្នាំង		កំពង់ស្ពឺ		ពោធិ៍សាត់	
	ចំនួន	%	ចំនួន	%	ចំនួន	%	ចំនួន	%	ចំនួន	%
កសិកម្មនិងនេសាទ	៧៥.៧៦៦	៣៩.៦	៥៥.២២០	២៣.៨	៥៦.៦៦០	៣៦.៧	៤៨.៧២៣	២១.៦	២៦.២៣៧	២៥.១
សេវាដឹកជញ្ជូន	៣.៤៧៨	១.៨	៤.៦៣៨	២.០	២.៧៦៤	១.៨	៦.៦៦៥	២.៩	១.៦៥៦	១.៦
សេវាដឹកជញ្ជូន និងប្រើប្រាស់ផ្ទាល់ខ្លួន	១១២.២៥២	៥៨.៦	១៧១.៨៣៥	៧៤.២	៩៤.៧៨៤	៦១.៥	១៧០.៦៣៦	៧៥.៥	៧៦.៤៤៣	៧៣.៣
សរុប	**១៩១.៤៩៦**	**១០០**	**២៣១.៦៩៣**	**១០០**	**១៥៤.២០៨**	**១០០**	**២២៦.០២៤**	**១០០**	**១០៤.៣៣៦**	១០០

តារាង (៤) បានបង្ហាញថាភាគរយនៃប្រភេទបរិក្ខាររបស់ប្រជាពលរដ្ឋដែលមាន តាមបណ្តាខេត្តទាំងប្រាំ លើគ្រឿងម៉ាស៊ីនបរិក្ខារសម្រាប់កសិកម្ម និងនេសាទ ខេត្តបន្ទាយមានជ័យមានប្រមាណ ៤០% ខេត្តបាត់ដំបងមានប្រមាណ ២៤% ខេត្តកំពង់ឆ្នាំងមានប្រមាណ ៣៧% ខេត្តកំពង់ស្ពឺមានប្រមាណ ២២% និងខេត្តពោធិ៍សាត់ ២៥%។ ចំណែកសេវាដឹកជញ្ជូន និងប្រើប្រាស់ផ្ទាល់ខ្លួនវិញមានភាគរយខ្ពស់ ខេត្តបាត់ដំបង កំពង់ស្ពឺ និងខេត្តពោធិ៍សាត់ (៧៤.២% ៧៥.៥% និង៧៣.៣%) ចំពោះខេត្តបន្ទាយមានជ័យមាន ៥៨.៦% និងខេត្តកំពង់ឆ្នាំង ៦១.៥%។

ក. ប្រភេទនៃបរិក្ខារសម្រាប់កសិកម្ម និងនេសាទ

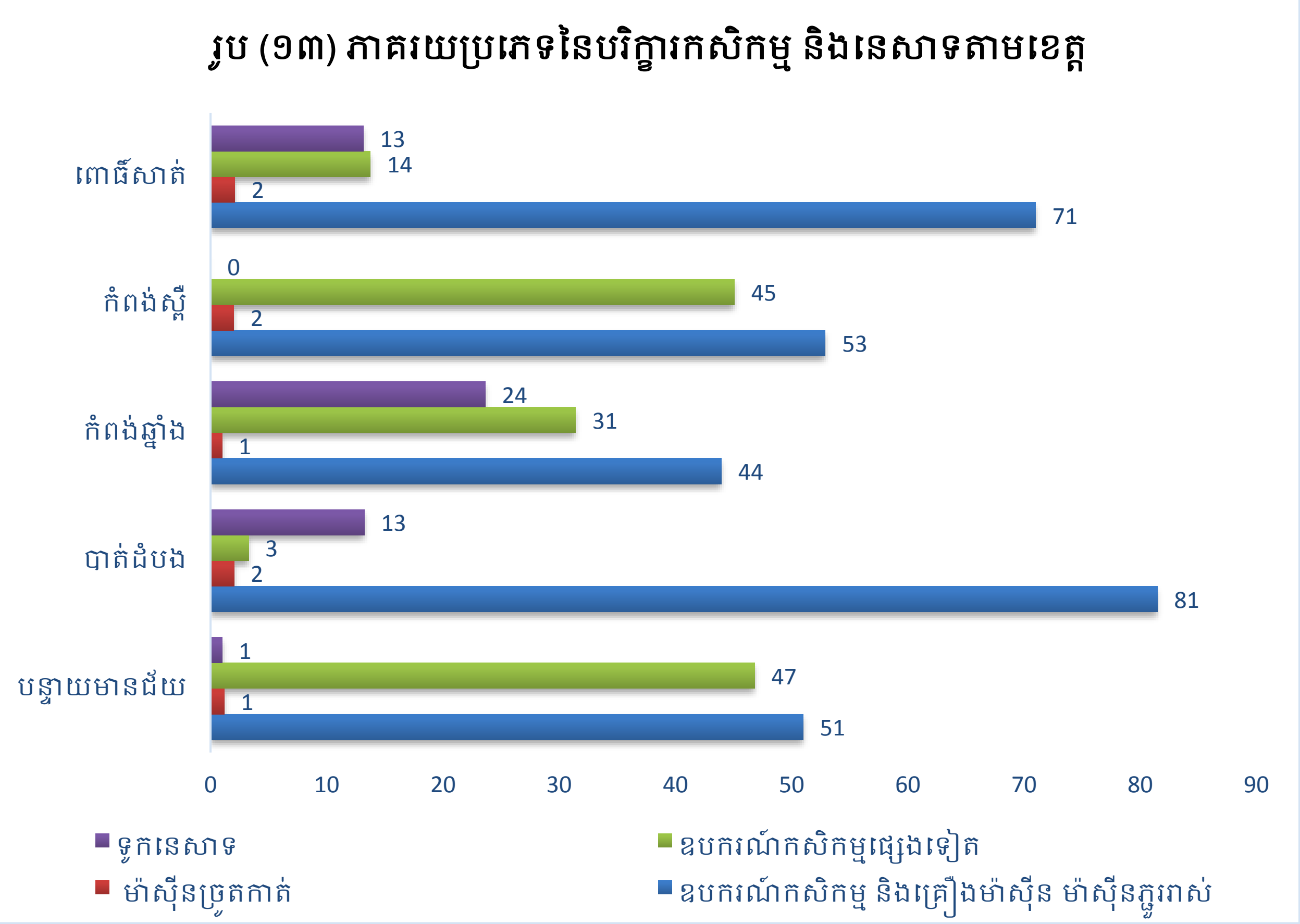

រូប (១៣) បានបង្ហាញថា៖ ចំនួនប្រភេទនៃបរិក្ខារកសិកម្មនិងនេសាទរបស់ខេត្តបន្ទាយមានជ័យសរុប(៣៤៧៨គ្រឿង ស្មើ ១.៨% នៃប្រភេទនៃបរិក្ខារសរុបរបស់ខេត្ត) ក្នុងនោះឧបករណ៍កសិកម្ម និងគ្រឿងម៉ាស៊ីន ម៉ាស៊ីនភ្ជួររាស់ ៥១% ឧបករណ៍កសិកម្មផ្សេង ៤៧% ម៉ាស៊ីនច្រូតកាត់និងទូកនេសាទ ១% ដូចគ្នា ខេត្តបាត់ដំបង (៥៥២២០គ្រឿង ស្មើ ២៣.៨% នៃប្រភេទនៃបរិក្ខារសរុបរបស់ខេត្ត) ឧបករណ៍កសិកម្មនិងគ្រឿងម៉ាស៊ីនភ្ជួររាស់ ៨១% ឧបករណ៍កសិកម្មផ្សេងទៀតមាន ៣១% ទូកនេសាទ ១៣% និងម៉ាស៊ីនច្រូតកាត់ ២% ខេត្តកំពង់ឆ្នាំង (៥៦៦៦០គ្រឿង ស្មើ ៣៦.៧% នៃប្រភេទនៃបរិក្ខារសរុបរបស់ខេត្ត)ឧបករណ៍កសិកម្មនិងគ្រឿងម៉ាស៊ីនភ្ជួររាស់ ៤៤% ឧបករណ៍កសិកម្មផ្សេងទៀតមាន ៣១% ទូកនេសាទ ២៤% និងម៉ាស៊ីនច្រូតកាត់ ១% ខេត្តកំពង់ស្ពឺ (៤៨៧២៣គ្រឿង ស្មើ ២១.៦% នៃប្រភេទនៃបរិក្ខារសរុបរបស់ខេត្ត)ឧបករណ៍កសិកម្មនិងគ្រឿងម៉ាស៊ីនភ្ជួររាស់ ៥៣% ឧបករណ៍កសិកម្មផ្សេងទៀតមាន ៤៥% និងម៉ាស៊ីនច្រូតកាត់ ២% និងខេត្តពោធិ៍សាត់ (២៦២៣៧គ្រឿង ស្មើ ២៥.១% នៃប្រភេទនៃបរិក្ខារសរុបរបស់ខេត្ត)ឧបករណ៍កសិកម្មនិងគ្រឿងម៉ាស៊ីនភ្ជួររាស់ ៧១% ឧបករណ៍កសិកម្មផ្សេងទៀតមាន ១៤% ទូកនេសាទ ១៣% និងម៉ាស៊ីនច្រូតកាត់ ២% ។

ខ. បរិក្ខារសេវាដឹកជញ្ជូន

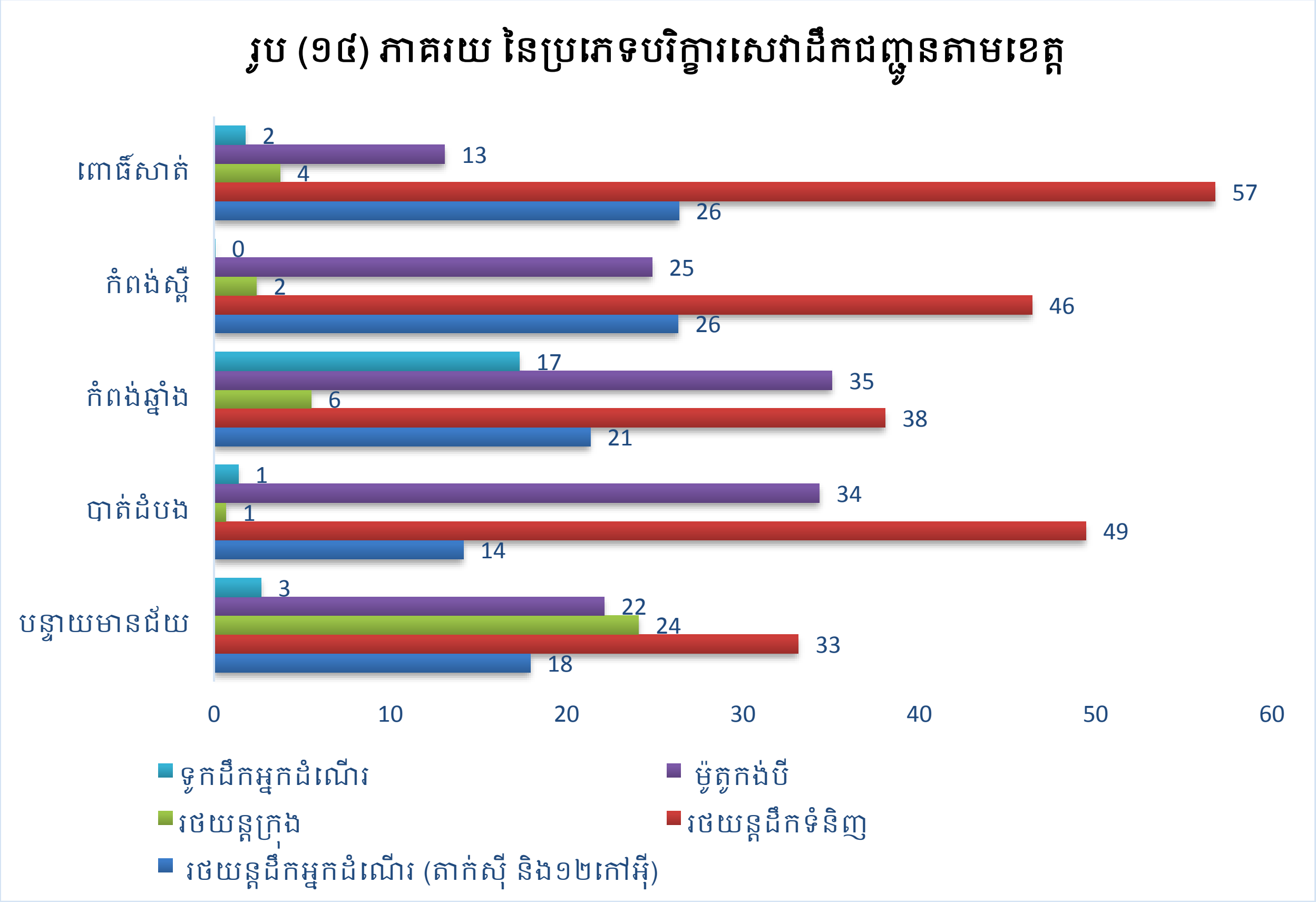

រូប (១៨) បានបង្ហាញថា៖ ចំនួនប្រភេទនៃបរិក្ខារដឹកជញ្ជូនរបស់ខេត្តបន្ទាយមានជ័យ សរុប (៣៤៧៨គ្រឿង ស្មើ ១.៨% នៃប្រភេទនៃបរិក្ខារសរុបរបស់ខេត្ត) ក្នុងនោះរថយន្តដឹកអ្នកដំណើរ (តាក់ស៊ី និង១២កៅអ៊ី) ១៨% រថយន្តដឹកទំនិញ ៣៣% រថយន្តក្រុង ៣% ម៉ូតូកង់បី ២២% និងទូកដឹកអ្នកដំណើរ ៣% **ខេត្តបាត់ដំបង** សរុប (៤៦៣៨គ្រឿង ស្មើ ២% នៃប្រភេទនៃបរិក្ខារសរុបរបស់ខេត្ត) ក្នុងនោះរថយន្តដឹកអ្នកដំណើរ (តាក់ស៊ី និង១២កៅអ៊ី) ១៤% រថយន្តដឹកទំនិញ ៤៩% រថយន្តក្រុង ២៤% ម៉ូតូកង់បី ៣៤% និងទូកដឹកអ្នកដំណើរ ១% **ខេត្តកំពង់ឆ្នាំង** សរុប(២៧៦៤គ្រឿង ស្មើ១.៨% នៃប្រភេទនៃបរិក្ខារសរុបរបស់ខេត្ត) ក្នុងនោះរថយន្តដឹកអ្នកដំណើរ (តាក់ស៊ី និង១២កៅអ៊ី) ២១% រថយន្តដឹកទំនិញ ៣៨% រថយន្តក្រុង ៦% ម៉ូតូកង់បី ៣៥% និងទូកដឹកអ្នកដំណើរ ១៧% **ខេត្តកំពង់ស្ពឺ** សរុប(៦៦៦៥គ្រឿង ស្មើ ២.៩% នៃប្រភេទនៃបរិក្ខារសរុបរបស់ខេត្ត) ក្នុងនោះរថយន្តដឹកអ្នកដំណើរ (តាក់ស៊ី និង១២កៅអ៊ី) ២៦% រថយន្តដឹកទំនិញ ៤៦% រថយន្តក្រុង ២% ម៉ូតូកង់បី ២៥% និង**ខេត្តពោធិ៍សាត់** សរុប(១៦៥៦គ្រឿង ស្មើ ១.៦% នៃប្រភេទនៃបរិក្ខារសរុបរបស់ខេត្ត) ក្នុងនោះរថយន្តដឹកអ្នកដំណើរ (តាក់ស៊ី និង១២កៅអ៊ី) ២៦% រថយន្តដឹកទំនិញ ៥៧% រថយន្តក្រុង ៤% ម៉ូតូកង់បី ១៣% និងទូកដឹកអ្នកដំណើរ ២% ។

គ. បរិក្ខារសេវាដឹកជញ្ជូន និងសម្រាប់ប្រើប្រាស់ផ្ទាល់ខ្លួន

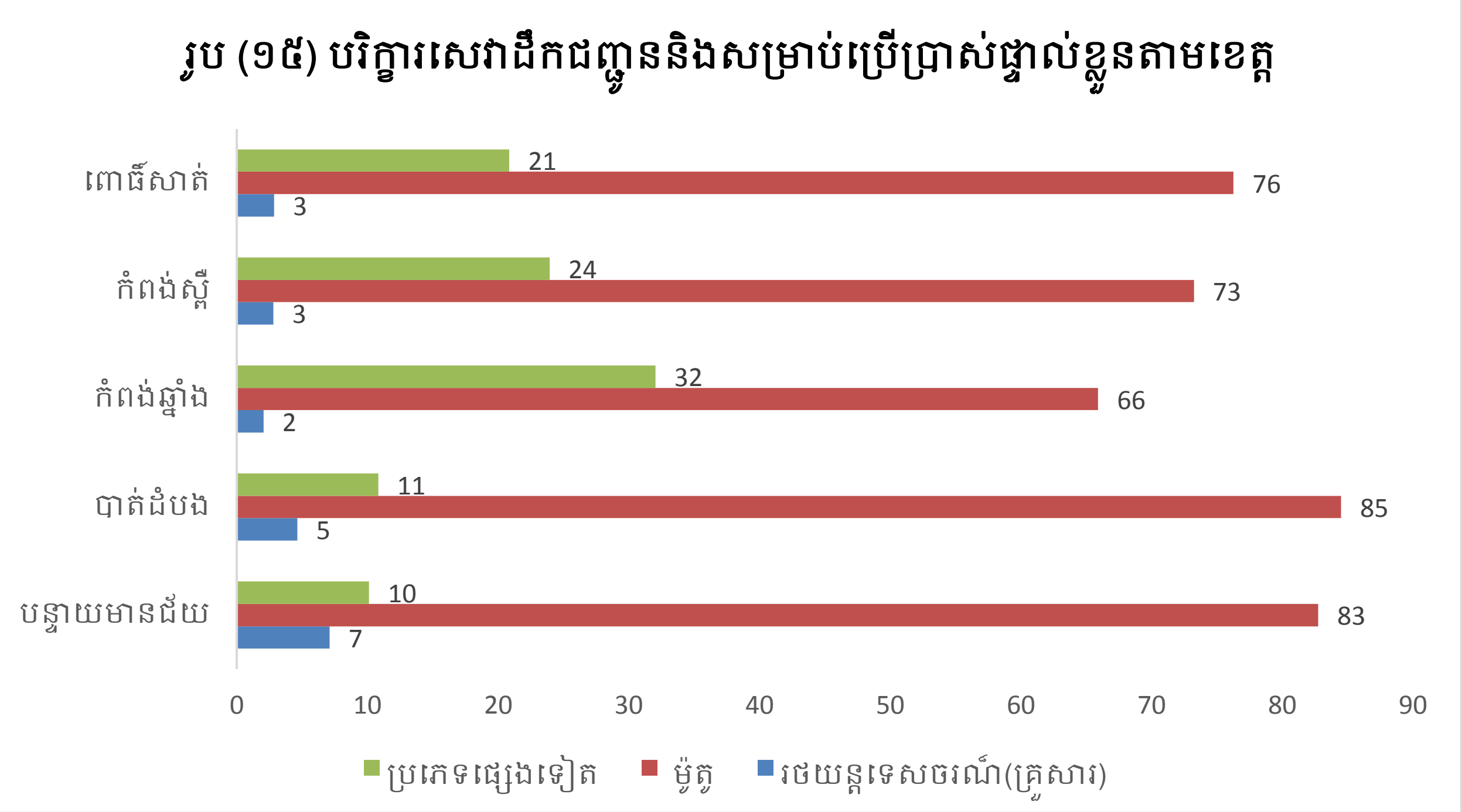

រូប (១៥) បានបង្ហាញថា៖ ចំនួនប្រភេទនៃបរិក្ខារដឹកជញ្ជូនផ្ទាល់ខ្លួនរបស់ខេត្ត ខេត្តបន្ទាយមានជ័យសរុប(១១២៥២គ្រឿង ដោយស្មើ ៥៨.៦% នៃប្រភេទនៃបរិក្ខារសរុបរបស់ខេត្ត) ក្នុងនោះរថយន្តទេសចរណ៍ផ្ទាល់ខ្លួន(គ្រួសារ) ៧% ម៉ូតូ ៨៣% ប្រភេទនៃបរិក្ខារផ្សេងៗ ១០% ខេត្តបាត់ដំបង សរុប(១៧១៨៣៥គ្រឿង ដោយស្មើ ៧៤.២% នៃប្រភេទនៃបរិក្ខារសរុបរបស់ខេត្ត) ក្នុងនោះរថយន្តទេសចរណ៍ផ្ទាល់ខ្លួន(គ្រួសារ) ៥% ម៉ូតូ ៨៥% ប្រភេទនៃបរិក្ខារផ្សេងៗ ១១% ខេត្តកំពង់ឆ្នាំង សរុប(១១២៥២គ្រឿង ដោយស្មើ ៦១.៥% នៃប្រភេទនៃបរិក្ខារសរុបរបស់ខេត្ត) ក្នុងនោះរថយន្តទេសចរណ៍ផ្ទាល់ខ្លួន(គ្រួសារ) ២% ម៉ូតូ ៦៦% ប្រភេទនៃបរិក្ខារផ្សេងៗ ៣២% ខេត្តកំពង់ស្ពឺ សរុប(១៧០៦៣៦គ្រឿង ដោយស្មើ ៧៥.៥% នៃប្រភេទនៃបរិក្ខារសរុបរបស់ខេត្ត) ក្នុងនោះរថយន្តទេសចរណ៍ផ្ទាល់ខ្លួន(គ្រួសារ) ៣% ម៉ូតូ ៧៣% ប្រភេទនៃបរិក្ខារផ្សេងៗ ២៤% និងខេត្តពោធិ៍សាត់ សរុប (៧៦៤៣គ្រឿង ដោយស្មើ ៧៣.៣% នៃប្រភេទនៃបរិក្ខារសរុបរបស់ខេត្ត) ក្នុងនោះរថយន្តទេសចរណ៍ផ្ទាល់ខ្លួន(គ្រួសារ) ៣% ម៉ូតូ ៧៦% ប្រភេទនៃបរិក្ខារផ្សេងៗ ១១%។

២.២. អត្រាកំណើត និងមរណភាព

២.២.១ អត្រាកំណើត

ក. ទីកន្លែងទារកកើតក្នុងរយៈពេល១២ខែកន្លងមក

តារាង(៥) កន្លែងទារកកើតក្នុងរយៈពេល១២ខែកន្លងមកតាមខេត្ត

ទីកន្លែងកើត	បន្ទាយមានជ័យ		បាត់ដំបង		កំពង់ឆ្នាំង		កំពង់ស្ពឺ		ពោធិ៍សាត់	
	ចំនួន	%	ចំនួន	%	ចំនួន	%	ចំនួន	%	ចំនួន	%
មន្ទីរពេទ្យរដ្ឋ	៦.៧០៥	៩៥.០	១៤.៥៤២	៧៧.៨	៧.១៦៦	៩៧.៨	១០.៥២៤	៨៩.០	៥.៧២៦	៩៨.៧
មន្ទីរពេទ្យឯកជន	២៣៧	៣.៤	៥០៨	២.៧	១២២	១.៧	៨៧៥	៧.៤	៣២	០.៦
ឆ្មបបុរាណ	១១៩	១.៧	៣.៦៣៨	១៩.៥	៤០	០.៥	៤២៥	៣.៦	៤១	០.៧
សរុប	**៧.០៦១**	**១០០.០**	**១៨.៦៨៨**	**១០០.០**	**៧.៣២៨**	**១០០.០**	**១១.៨២៤**	**១០០.០**	**៥.៧៩៩**	**១០០.០**

តារាង (៥) បានបង្ហាញភាគរយរបស់ទារកកើតក្នុងរយៈពេល១២ខែកន្លងមក តាមបណ្ដាខេត្តទាំង៥ បន្ទាយមានជ័យសរុប(៧០៦១នាក់) ក្នុងនោះមន្ទីរពេទ្យរដ្ឋ ៩៥% មន្ទីរពេទ្យឯកជន ៣.៤% និងឆ្មបបុរាណ ១.៧% ខេត្តបាត់ដំបងសរុប (១៨៦៨៨នាក់) ក្នុងនោះមន្ទីរពេទ្យរដ្ឋ ៧៧.៨% មន្ទីរពេទ្យឯកជន ២.៧% និងឆ្មបបុរាណ ១៩.៥% **ខេត្តកំពង់ឆ្នាំង** សរុប (៧៣២៨នាក់) ក្នុងនោះមន្ទីរពេទ្យរដ្ឋ ៩៧.៨% មន្ទីរពេទ្យឯកជន ១.៧% និងឆ្មបបុរាណ ០.៥% **ខេត្តកំពង់ស្ពឺ** សរុប (១១៨២៤នាក់) ក្នុងនោះមន្ទីរពេទ្យរដ្ឋ ៨៩.០% មន្ទីរពេទ្យឯកជន ៧.៤% និងឆ្មបបុរាណ ៣.៦% និង**ខេត្តពោធិ៍សាត់** សរុប (៥៧៩៩នាក់) ក្នុងនោះមន្ទីរពេទ្យរដ្ឋ ៩៨.៧% មន្ទីរពេទ្យឯកជន ០.៦% និងឆ្មបបុរាណ ០.៧% ។

ខ. ទារកកើតក្នុងរយៈពេល១២ខែកន្លងមកតាមភេទ

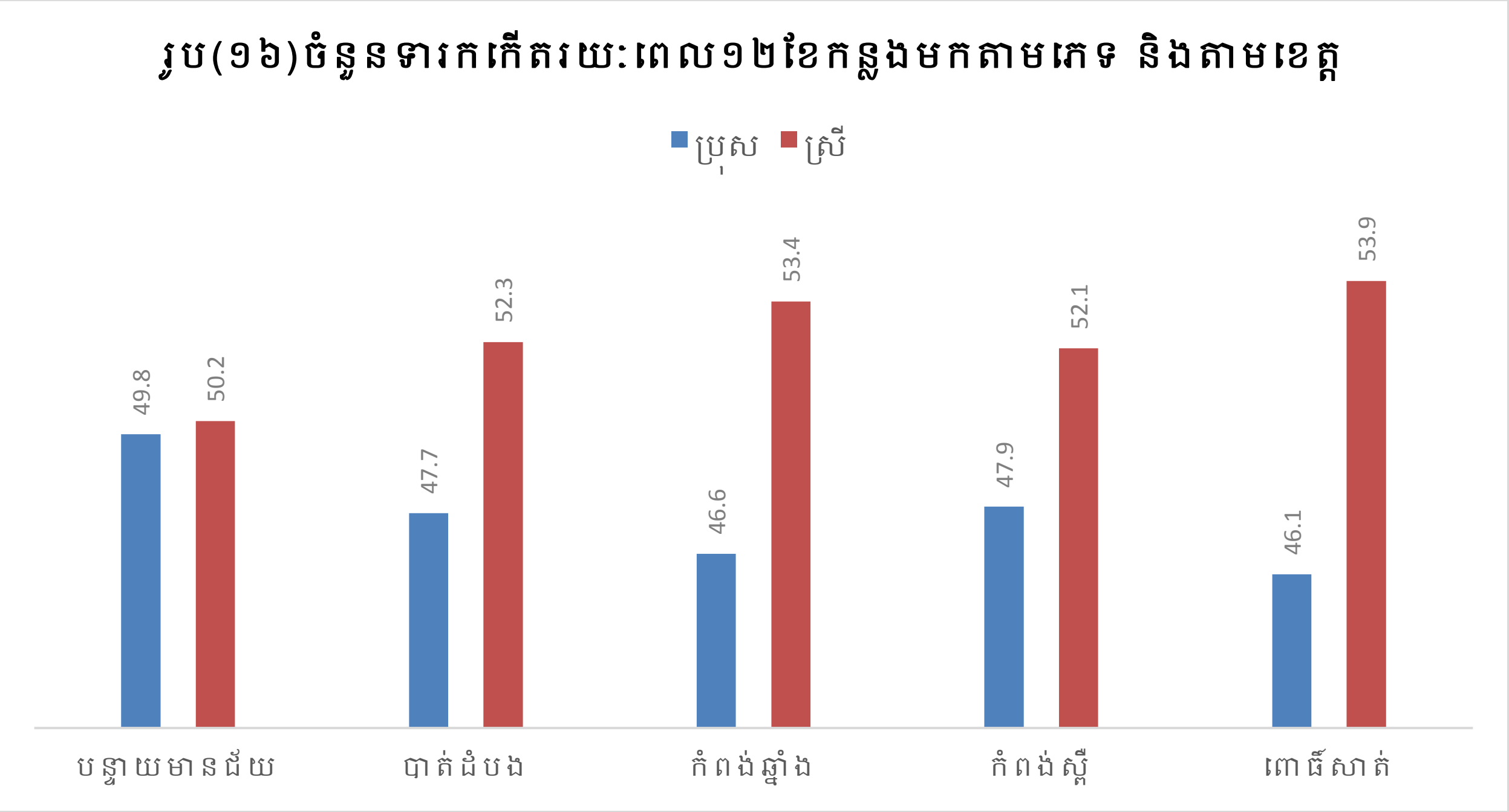

រូប (១៦) បានបង្ហាញថា៖ អត្រាភាគរយទារកភេទស្រីកើតខ្ពស់ជាងទារកភេទប្រុសគ្រប់ខេត្តទាំងប្រាំ យ៉ាងណាមិញ ខេត្តបន្ទាយមានជ័យ(ទារកប្រុស ៤៩.៨% ទារកស្រី ៥០.២%) **ខេត្តបាត់ដំបង** (ទារកប្រុស ៤៧.៧% ទារកស្រី ៥២.៣%) **ខេត្តកំពង់ឆ្នាំង** (ទារកប្រុស ៤៦.៦% ទារកស្រី ៥៣.៤%) **ខេត្តកំពង់ស្ពឺ** (ទារកប្រុស ៤៧.៩% ទារកស្រី ៥២.១%) និង**ខេត្តពោធិ៍សាត់** (ទារកប្រុស ៤៦.១% ទារកស្រី ៥៣.៩%)។

២.២.២ មរណភាព

ក. ជម្ងឺ

តារាង(៦)មូលហេតុនៃការស្លាប់រយៈពេល១២ខែកន្លងមកតាមខេត្តទាំង៥

មូលហេតុចម្បងនៃការស្លាប់	បន្ទាយមានជ័យ	បាត់ដំបង	កំពង់ឆ្នាំង	កំពង់ស្ពឺ	ពោធិ៍សាត់
1- ជម្ងឺ	២.០៣៧	៣.៧០០	១.៥០៥	១.៨៩៩	១.៣៥៥
2- គ្រោះថ្នាក់ចរាចរ	១៦៤	២៥៨	១៩៣	៣៩២	៩៨
3- លង់ទឹក	៨៤	៦៨	៣៣	៩០	៣៩
4- ពស់ចឹក	១៩	១១	៧	១២	៤
5- ឃាតកម្ម	១៧	១៥	៧	១៤	៦
6- ផ្សេងៗ	៣២	៤៣៣	៤៧	៣០៦	៣២
សរុប	**២.៣១៣**	**៤.៤៨៥**	**១.៧៩២**	**២.៦៦៣**	**១.៥៣៤**

តារាង (៦) និងរូប (១៧) បានបង្ហាញថាៈ អ្នកស្លាប់សរុបមាន ២៣១៣ នៅខេត្តបន្ទាយមានជ័យ ក្នុងនោះដោយសារជំងឺមានចំនួន ២០៣៧ នាក់ ប្រហែល ៨៨% ខេត្តបាត់ដំបងមានចំនួន ៨៤៨៥ នាក់ក្នុងនោះដោយសារជំងឺមាន ៣៧០០ នាក់ ប្រហែល ៨២% ខេត្តកំពង់ឆ្នាំងមានចំនួន ១៧៤២ នាក់ក្នុងនោះដោយសារជំងឺមាន ១៥០៥ នាក់ ប្រហែល ៨៦% ខេត្តកំពង់ស្ពឺមានចំនួន ២៦៦៣ ក្នុងនោះដោយសារជំងឺមាន ១៨៩៩ នាក់ ប្រហែល ៧១% និងខេត្តពោធិ៍សាត់មានចំនួន ១៥៣៨ ក្នុងនោះដោយសារជំងឺមាន ១៣៥៥ នាក់ ប្រហែល ៨៨% នៃចំនួនអ្នកស្លាប់ប្រចាំខេត្តនិមួយៗ។

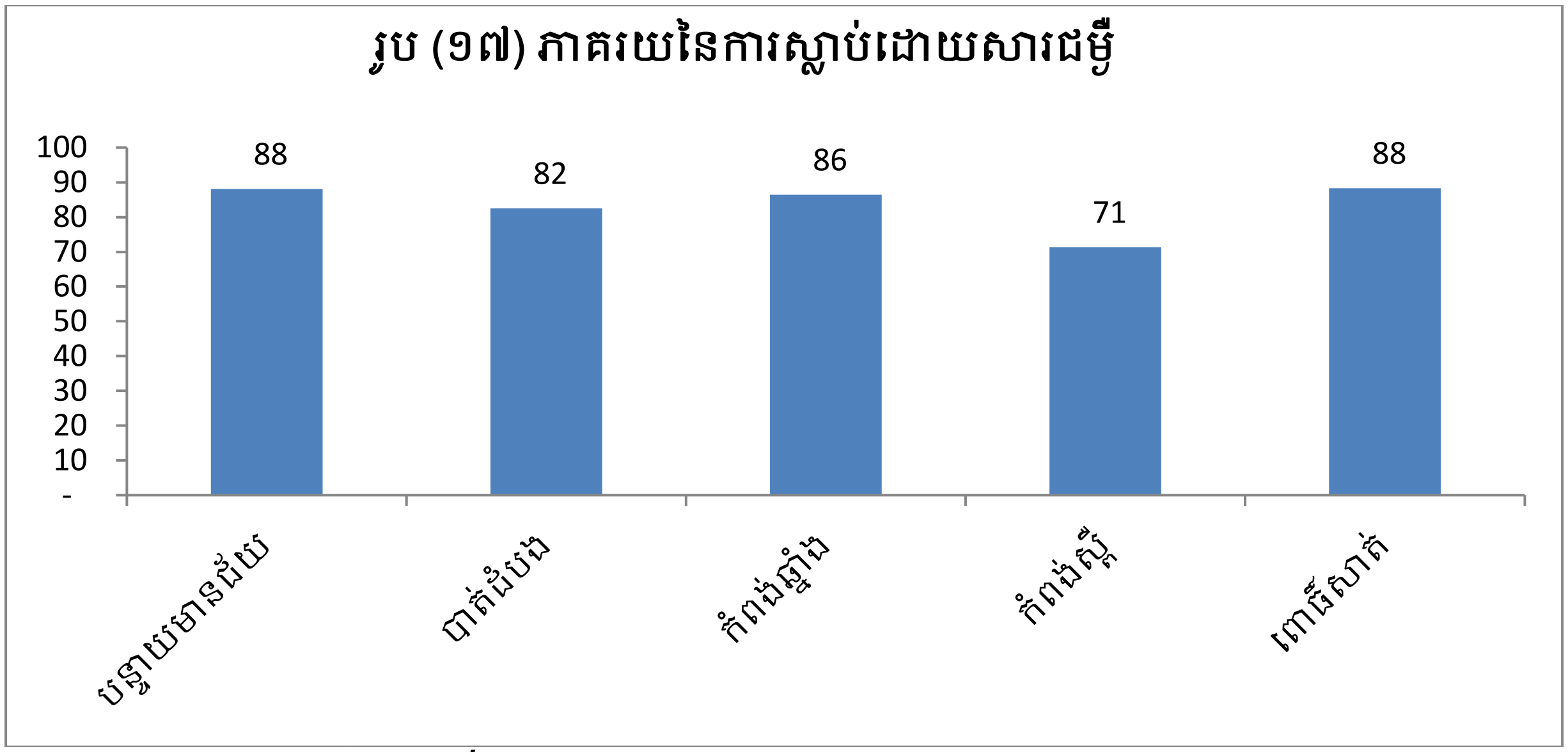

ខ. គ្រោះថ្នាក់ចរាចរណ៍និងលង់ទឹក

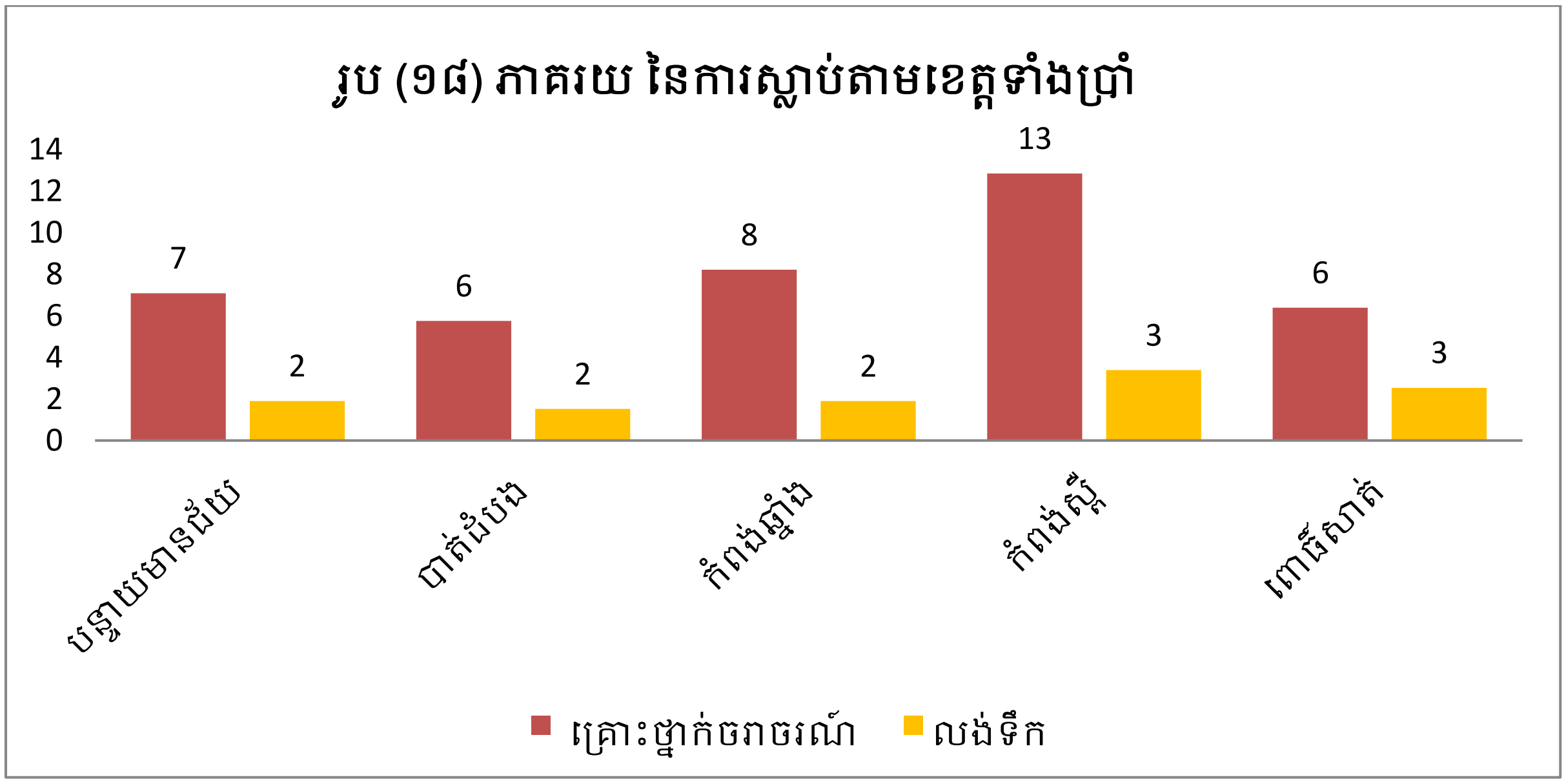

តារាង (៦) និងរូប (១៨) បានបង្ហាញថា៖ អ្នកស្លាប់សរុបមាន ២៣១៣ នៅខេត្តបន្ទាយមានជ័យ ក្នុងនោះដោយសារគ្រោះថ្នាក់ចរាចរណ៍ ៧% និងលង់ទឹក ២% ខេត្តបាត់ដំបង មានចំនួន ៤៤៨៥ នាក់ក្នុងនោះដោយសារគ្រោះថ្នាក់ចរាចរណ៍ ៦% និងលង់ទឹក ២% ខេត្តកំពង់ឆ្នាំងមានចំនួន ១៧៤២ នាក់ ក្នុងនោះដោយសារគ្រោះថ្នាក់ចរាចរណ៍ ៧% និងលង់ទឹក ២% ខេត្តកំពង់ស្ពឺ មានចំនួន ២៦៦៣ ក្នុងនោះដោយសារគ្រោះថ្នាក់ចរាចរណ៍ ១៣% និងលង់ទឹក ៣% និងខេត្តពោធិ៍សាត់ មានចំនួន ១៥៣៤ ក្នុងនោះដោយសារគ្រោះថ្នាក់ចរាចរណ៍ ៦% និងលង់ទឹក ៣%។

គ. អ្នកស្លាប់រយៈពេល១២ខែកន្លងមកតាមភេទ

រូប (១៩) ភាគរយអ្នកស្លាប់នៅក្នុងភូមិ រយៈពេល១២ខែកន្លងមកតាមភេទ និងតាមខេត្តទាំងប្រាំ

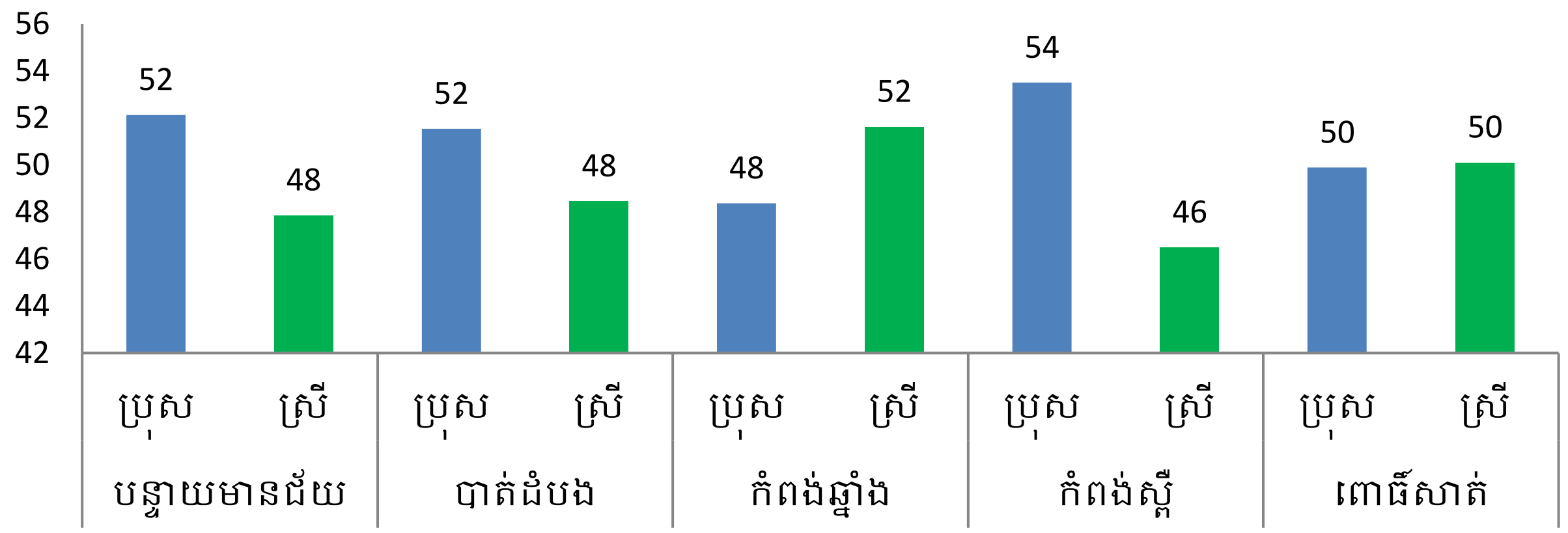

រូប (១៩) បានបង្ហាញថា៖ អ្នកស្លាប់សរុបមាន ២៣១៣ នៅខេត្តបន្ទាយមានជ័យ ក្នុងនោះប្រុស ៥២% និងស្រី ៤៨% ខេត្តបាត់ដំបង មានចំនួន ៤៤៨៥ នាក់ក្នុងនោះប្រុស ៥២% និងស្រី ៤៨% ខេត្តកំពង់ឆ្នាំង មានចំនួន ១៧៤២ នាក់ ក្នុងនោះប្រុស ៤៨% និងស្រី ៥២% ខេត្តកំពង់ស្ពឺ មានចំនួន ២៦៦៣ ក្នុងនោះប្រុស ៥៤% និងស្រី ៤៦% និងខេត្តពោធិ៍សាត់ មានចំនួន ១៥៣៤ ក្នុងនោះប្រុស ៥០% និងស្រី ៥០%។

ឃ. កុមារអាយុក្រោម៥ឆ្នាំស្លាប់រយៈពេល១២ខែកន្លងមក

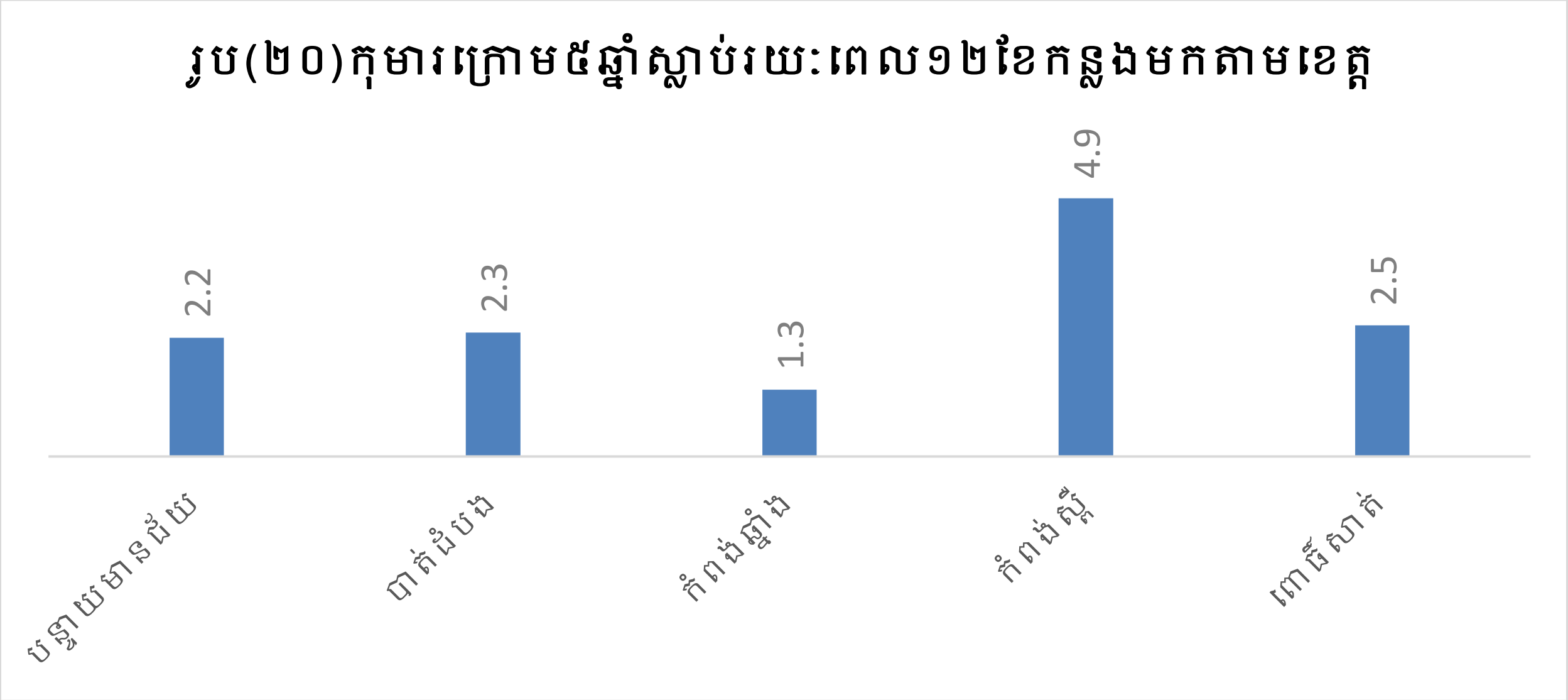

រូប(២០)បានបង្ហាញថា៖ អ្នកស្លាប់សរុបមាន២៣១៣នៅខេត្តបន្ទាយមានជ័យ ក្នុងនោះកុមារអាយុក្រោម៥ឆ្នាំ ២.២% ខេត្តបាត់ដំបងមានចំនួន ៨៤៨៥ នាក់ក្នុងនោះកុមារអាយុក្រោម៥ឆ្នាំ ២.៣% ខេត្តកំពង់ឆ្នាំងមានចំនួន ១៧៤២ នាក់ក្នុងនោះកុមារអាយុក្រោម៥ឆ្នាំ ១.៣% ខេត្តកំពង់ស្ពឺមានចំនួន ២៦៦៣ ក្នុងនោះកុមារអាយុក្រោម៥ឆ្នាំ ៤.៩% និងខេត្តពោធិ៍សាត់មានចំនួន ១៥៣៤ ក្នុងនោះកុមារអាយុក្រោម៥ឆ្នាំ ២.៥%។

២.៣ ប្រជារាស្ត្រពិការ

២.៣.១ ពិការភាពនៃបុគ្គល

តារាង(៧)ពិការភាពនៃបុគ្គលតាមខេត្តទាំងប្រាំ

បរិយាយ	បន្ទាយមានជ័យ	បាត់ដំបង	កំពង់ឆ្នាំង	កំពង់ស្ពឺ	ពោធិ៍សាត់
បុគ្គលដែលរងគ្រោះដោយសារគ្រាប់មីន	២.០៧៥	២.៤៥៤	៤០៨	៦០៧	៣១២
មនុស្សចាស់ដែលគ្មានអ្នកមើលថៃ	៤៤៥	១.១០៦	៧០១	៨០៤	៤៧២
អនីតិជនដែលពិការ(អាយុក្រោម១៨ឆ្នាំ)	៤២៤	១.០១០	៦៨៣	៩៧៧	៧៨២
បុគ្គលពិការដែលមានប្រភពចំណូល	១.៣៩៨	៣.០២២	៨៥៩	១.១១៣	៦៩១
បុគ្គលពិការដែលគ្មានចំណូល	៩៩៤	១.៥៧៤	៥៩៧	១.៥៦៧	៦៩៣

ក. ការរងគ្រោះដោយសារគ្រាប់មីន

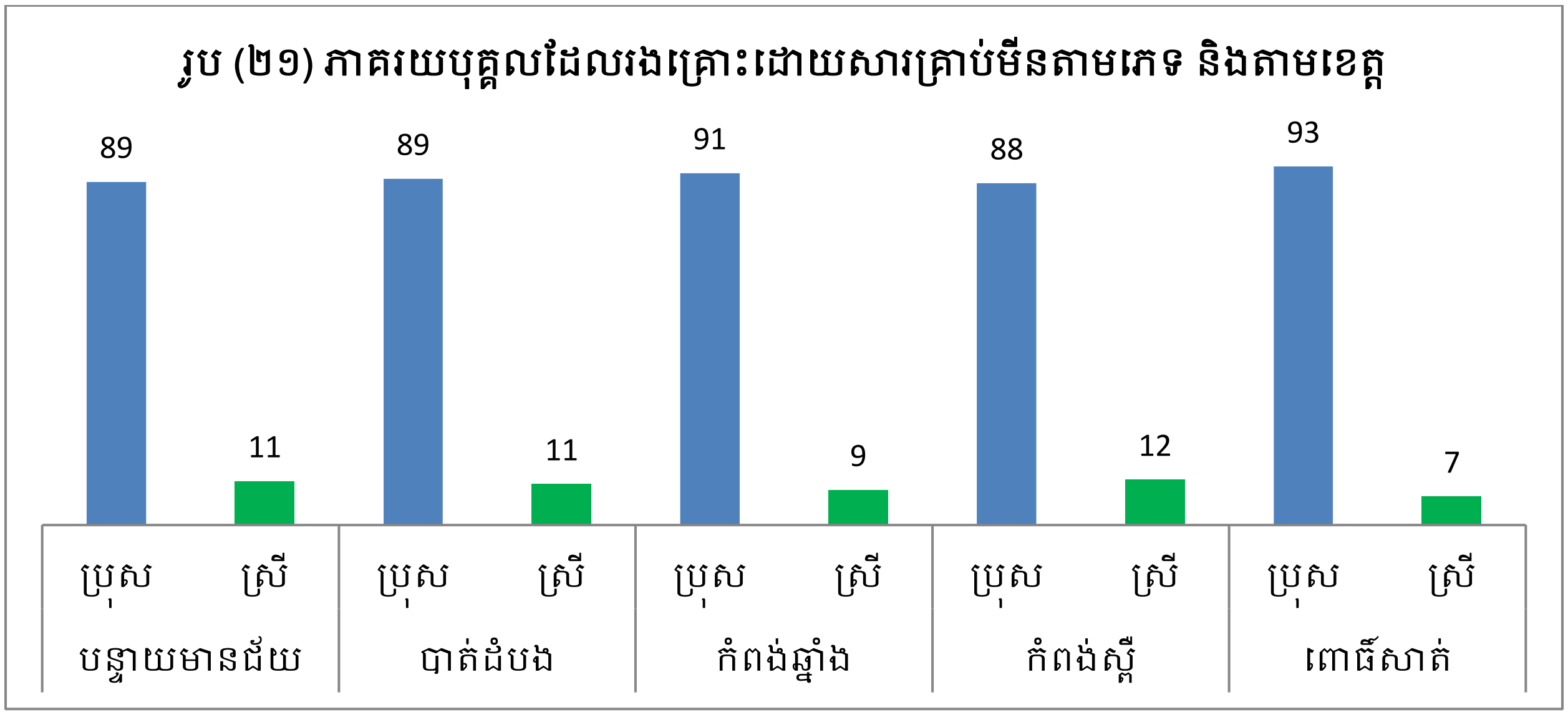

រូប (២១) បានបង្ហាញថា៖ អ្នករងគ្រោះដោយសារគ្រាប់មីនសរុបមាន ២០៧៥ នៅខេត្តបន្ទាយមានជ័យ ក្នុងនោះប្រុស ៨៩% និងស្រី ១១% ខេត្តបាត់ដំបងមានចំនួន ២៩៥៩ នាក់ក្នុងនោះប្រុស ៨៩% និងស្រី ១១% ខេត្តកំពង់ឆ្នាំងមានចំនួន ៥០៨ នាក់ក្នុងនោះប្រុស ៩១% និងស្រី ៩% ខេត្តកំពង់ស្ពឺមានចំនួន ៦០៧ ក្នុងនោះប្រុស ៨៨% និងស្រី ១២% និងខេត្តពោធិ៍សាត់មានចំនួន ៣១២ ក្នុងនោះប្រុស ៩៣% និងស្រី ៧%។

ខ. មនុស្សចាស់ដែលគ្មានអ្នកមើលថែឬគ្រួសារផ្គត់ផ្គង់

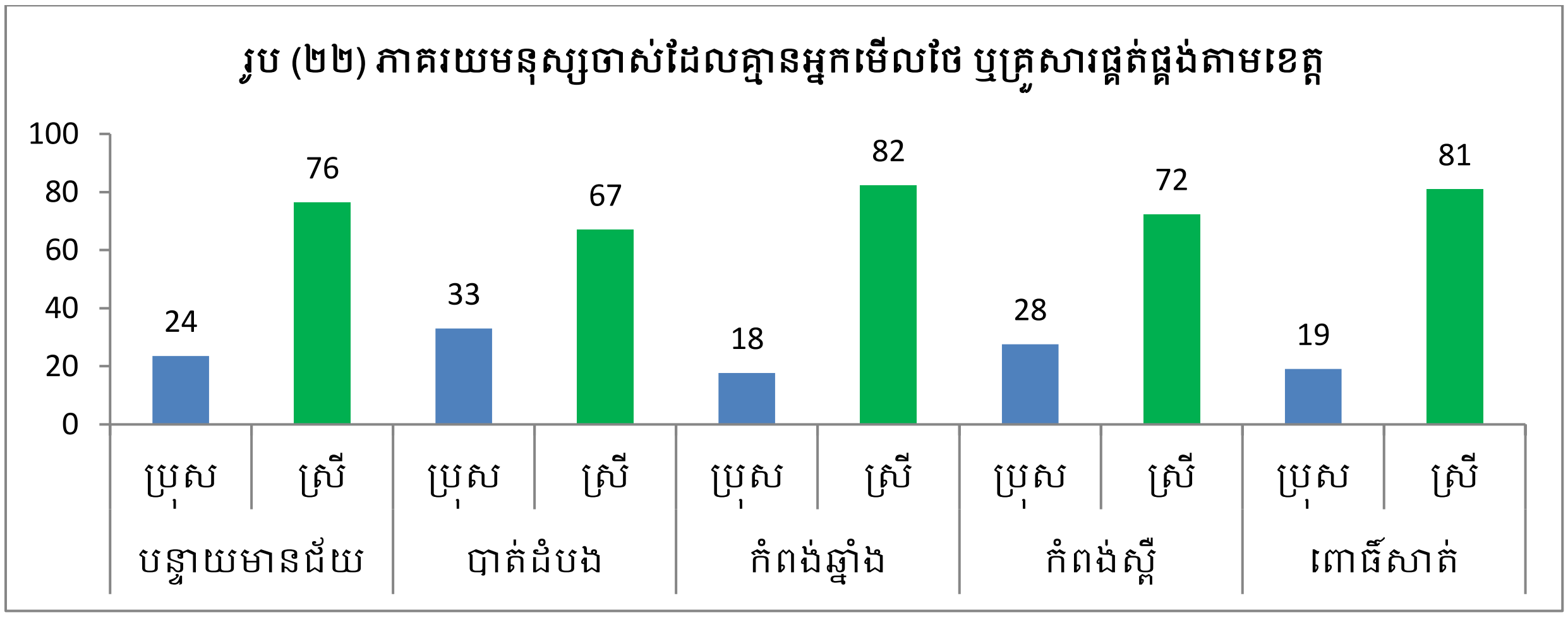

រូប(២២)បានបង្ហាញថា៖ អ្នករងគ្រោះដោយសារគ្រាប់មីនសរុបមាន៥៩៥នៅ ខេត្តបន្ទាយមានជ័យ ក្នុងនោះប្រុស ២៤% និងស្រី ៧៦% ខេត្តបាត់ដំបង មានចំនួន ១១០៦ នាក់

ក្នុងនោះប្រុស ៣៣% និងស្រី ៦៧% ខេត្តកំពង់ឆ្នាំង មានចំនួន ៧០១ នាក់ក្នុងនោះប្រុស ១៨% និងស្រី ៨២% ខេត្តកំពង់ស្ពឺ មានចំនួន ៨០៤ ក្នុងនោះប្រុស ២៨% និងស្រី ៧២% និងខេត្តពោធិ៍សាត់មានចំនួន ៩៧២ ក្នុងនោះប្រុស ១៩% និងស្រី ៨១%។

គ. អនីតិជនដែលពិការ(អាយុក្រោម១៨ឆ្នាំ)

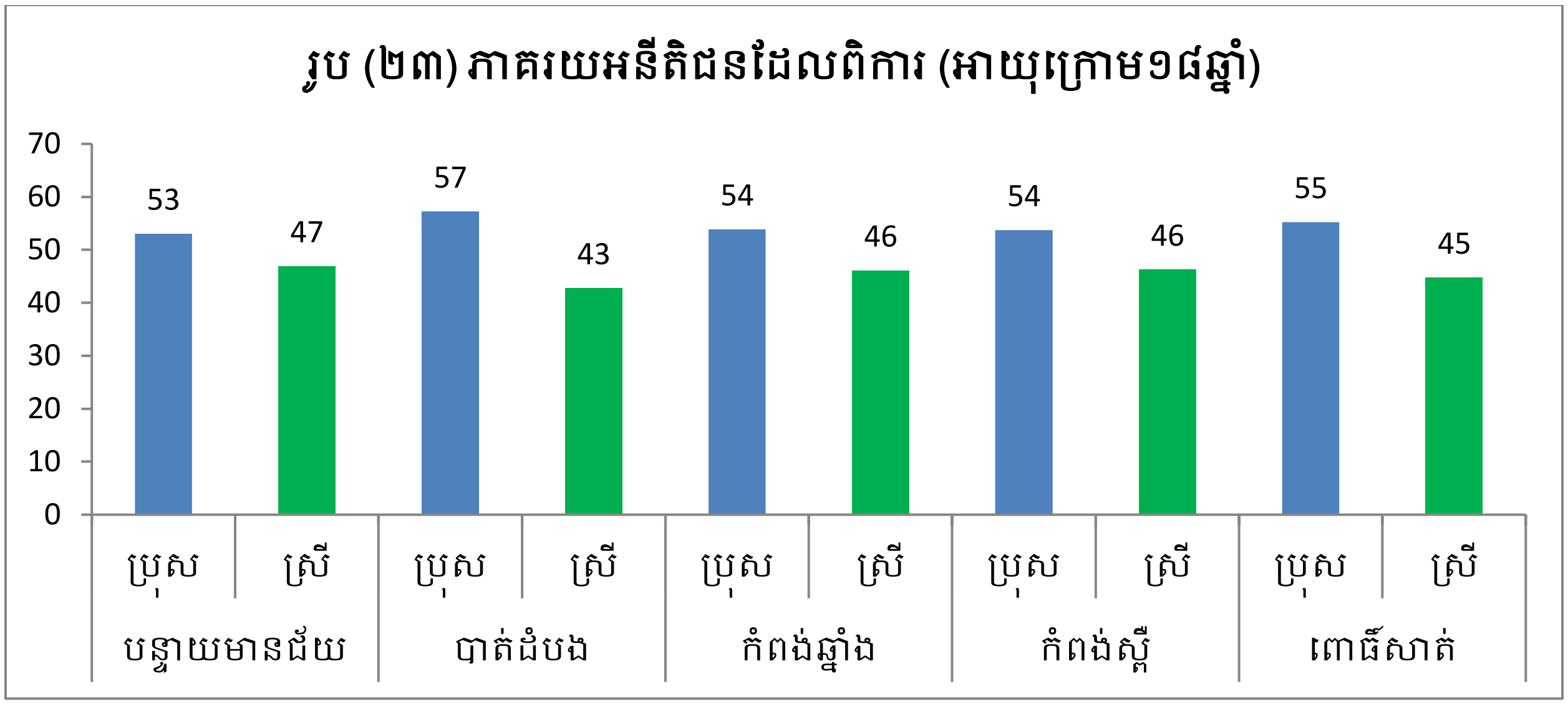

រូប (២៣) បានបង្ហាញថាៈ អនីតិជនដែលពិការ(អាយុក្រោម១៨ឆ្នាំ)សរុបមាន ៨២៨ នៅខេត្តបន្ទាយមានជ័យ ក្នុងនោះប្រុស ៥៣% និងស្រី ៤៧% ខេត្តបាត់ដំបងមានចំនួន ១០១០ នាក់ក្នុងនោះប្រុស ៥៧% និងស្រី ៤៣% ខេត្តកំពង់ឆ្នាំងមានចំនួន ៦៨៣ នាក់ក្នុងនោះប្រុស ៥៤% និងស្រី ៤៦% ខេត្តកំពង់ស្ពឺមានចំនួន ៩៧៧ ក្នុងនោះប្រុស ៥៤% និងស្រី ៤៦% និងខេត្តពោធិ៍សាត់មានចំនួន ៧៨២ ក្នុងនោះប្រុស ៥៥% និងស្រី ៤៥%។

ឃ. ប្រភពចំណូលជនពិការ

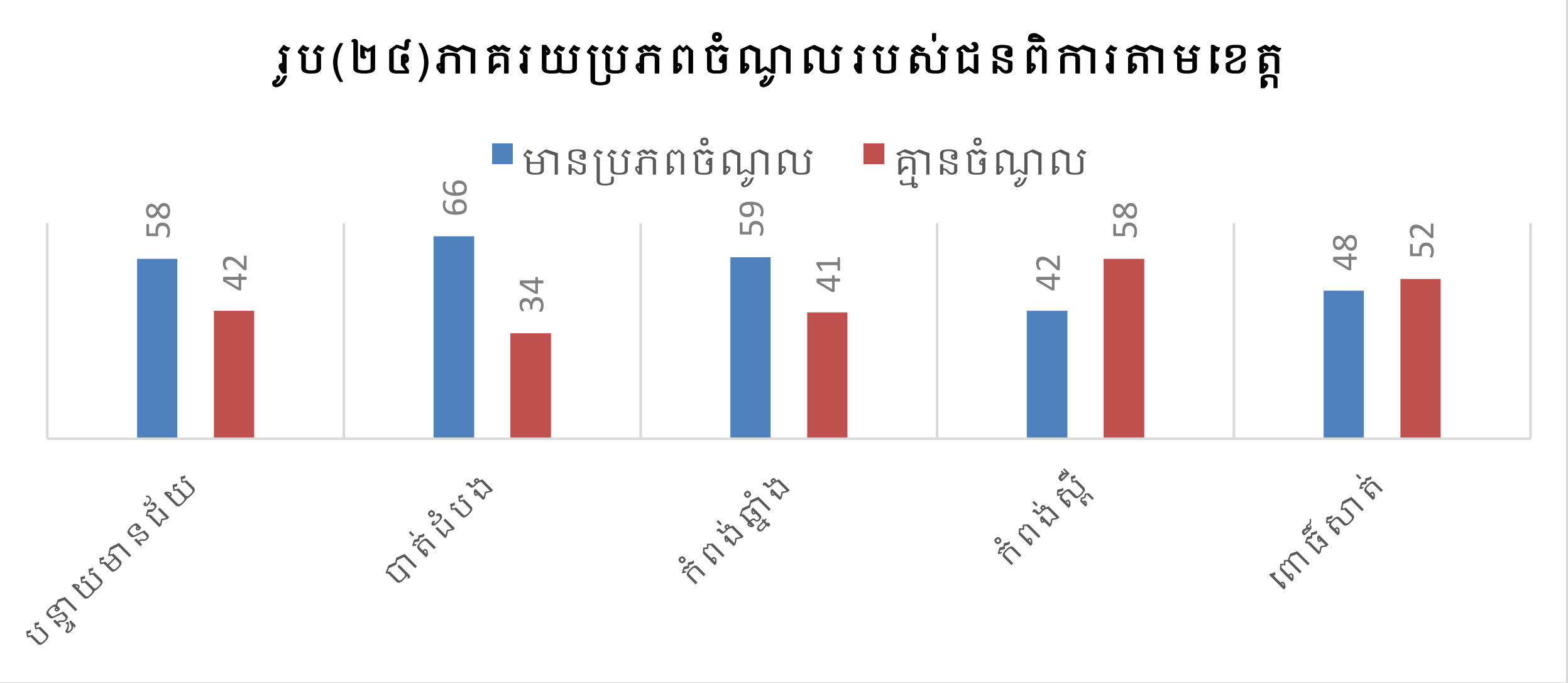

រូប (២៨) បានបង្ហាញថាៈ ចំនួនជនដែលពិការសរុបមាន ២៣៩២ នៅខេត្តបន្ទាយមានជ័យ ក្នុងនោះមានចំណូល ៥៨% និងគ្មានចំណូល ៤២% ខេត្តបាត់ដំបងមានចំនួន ៤៥៩៦ នាក់ក្នុងនោះមានចំណូល ៦៦% និងគ្មានចំណូល ៣៤% ខេត្តកំពង់ឆ្នាំងមានចំនួន ១៤៥៦ នាក់ ក្នុងនោះមានចំណូល ៥៩% និងគ្មានចំណូល ៤១% ខេត្តកំពង់ស្ពឺមានចំនួន ២៦៨០ ក្នុងនោះប្រុស ៥៩% និងស្រី ៤១% និងខេត្តពោធិ៍សាត់មានចំនួន ១៣៣៤ ក្នុងនោះ ប្រុស ៤៨% និងស្រី ៥២%។

ង. ផ្ទៃដីដែលបានសំអាតគ្រាប់មីន(គិតជាហិកតា)

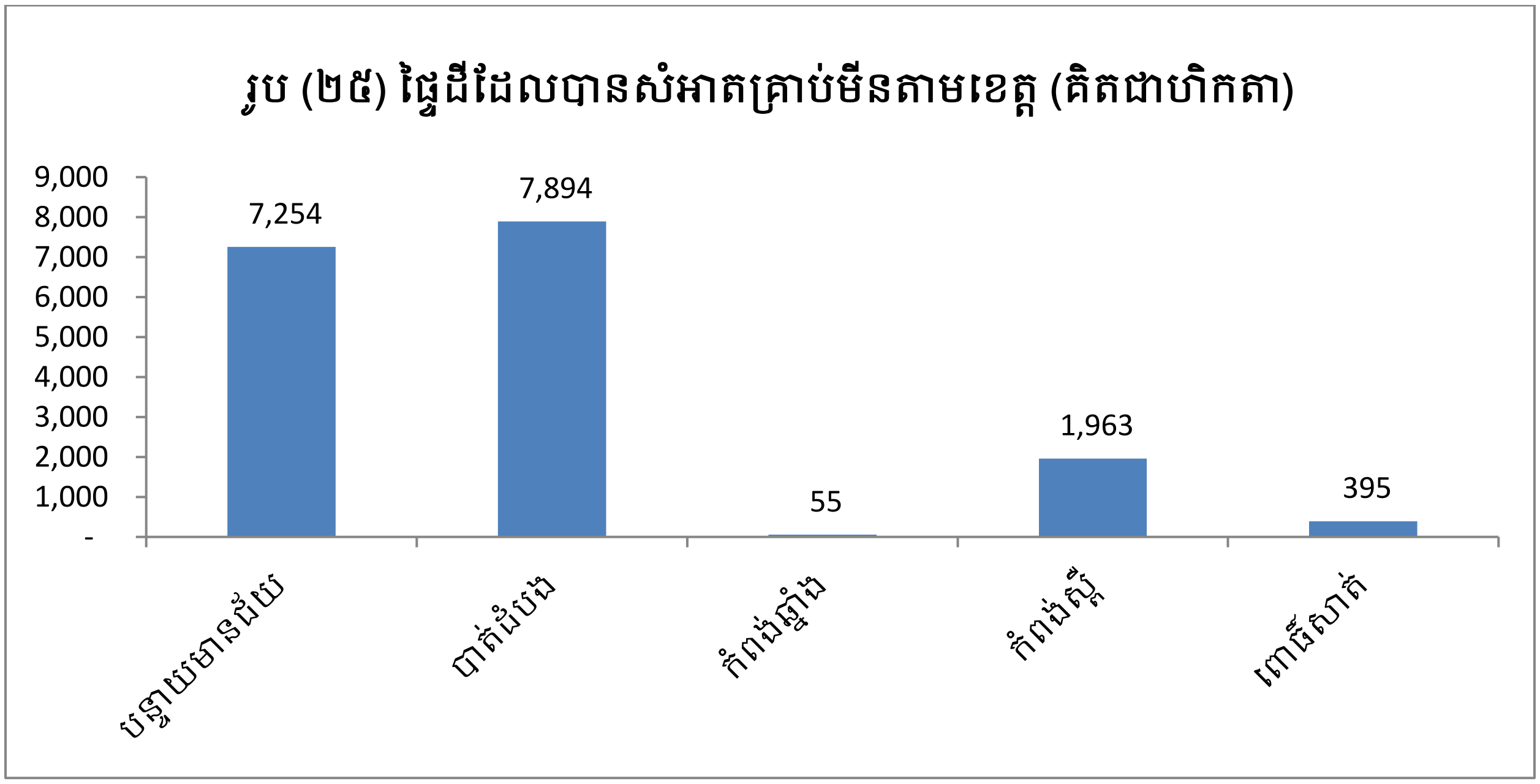

រូប(២៥)បានបង្ហាញថា៖ ចំនួនផ្ទៃដីដែលបានសំអាតគ្រាប់មីនសរុបមាន ៧២៥៤ ហិកតានៅខេត្តបន្ទាយមានជ័យ ខេត្តបាត់ដំបងមានចំនួន ៧៨៩៤ ហិកតា ខេត្តកំពង់ឆ្នាំងមានចំនួន ៥៥ ហិកតា ខេត្តកំពង់ស្ពឺមានចំនួន ១៩៦៣ ហិកតា និងខេត្តពោធិ៍សាត់មានចំនួន ៣៩៥ ហិកតា។

២.៤ ការប្រើប្រាស់ទឹក និងអនាម័យ

តារាង (៨) ប្រភពទឹកប្រើប្រាស់ដោយគ្រួសារ

បរិយាយ	បន្ទាយមានជ័យ	បាត់ដំបង	កំពង់ឆ្នាំង	កំពង់ស្ពឺ	ពោធិ៍សាត់
គ្រួសារដែលទទួលបានទឹកស្អាតបរិភោគ(ទុយោ)	៤០.៤១៤	៥២.៩១៩	១៧.៨៣២	២៥.១៥៩	១៣.១៤០
គ្រួសារដែលមានអណ្តូង	២០.៨១២	៤៩.៥៤៦	៧៨.៦២៣	៤០.៧៥១	៣៣.១២៧
គ្រួសារប្រើប្រាស់ទឹកភ្លៀងសម្រាប់បរិភោគ	៣៧.៣០៣	៤១.០៥៥	៤.២២៩	២៧.៣៤៩	១១.៩១៩
គ្រួសារបានប្រើប្រាស់ទឹកស្រះ /បឹង/ស្ទឹង/ទន្លេ សម្រាប់បរិភោគ	១០៤.៤៨២	៩៦៩៧៩	១៦.៨៥២	៨៦.៤៧៦	៤៩.២៥៥
គ្រួសារមានបង្គន់អនាម័យផ្ទាល់ខ្លួន	១០៥.៩៨៣	១៦២.១២៩	៥៤.៥៥០	៨៤.៩៦៦	៥.៤៥០០
គ្រួសារសរុប	១៨១.២៦១	២៥០.៩៨០	១២៤.២០៩	១៧៦.២១១	១០៨.៦៤៣

ក. ការប្រើប្រាស់ទឹក

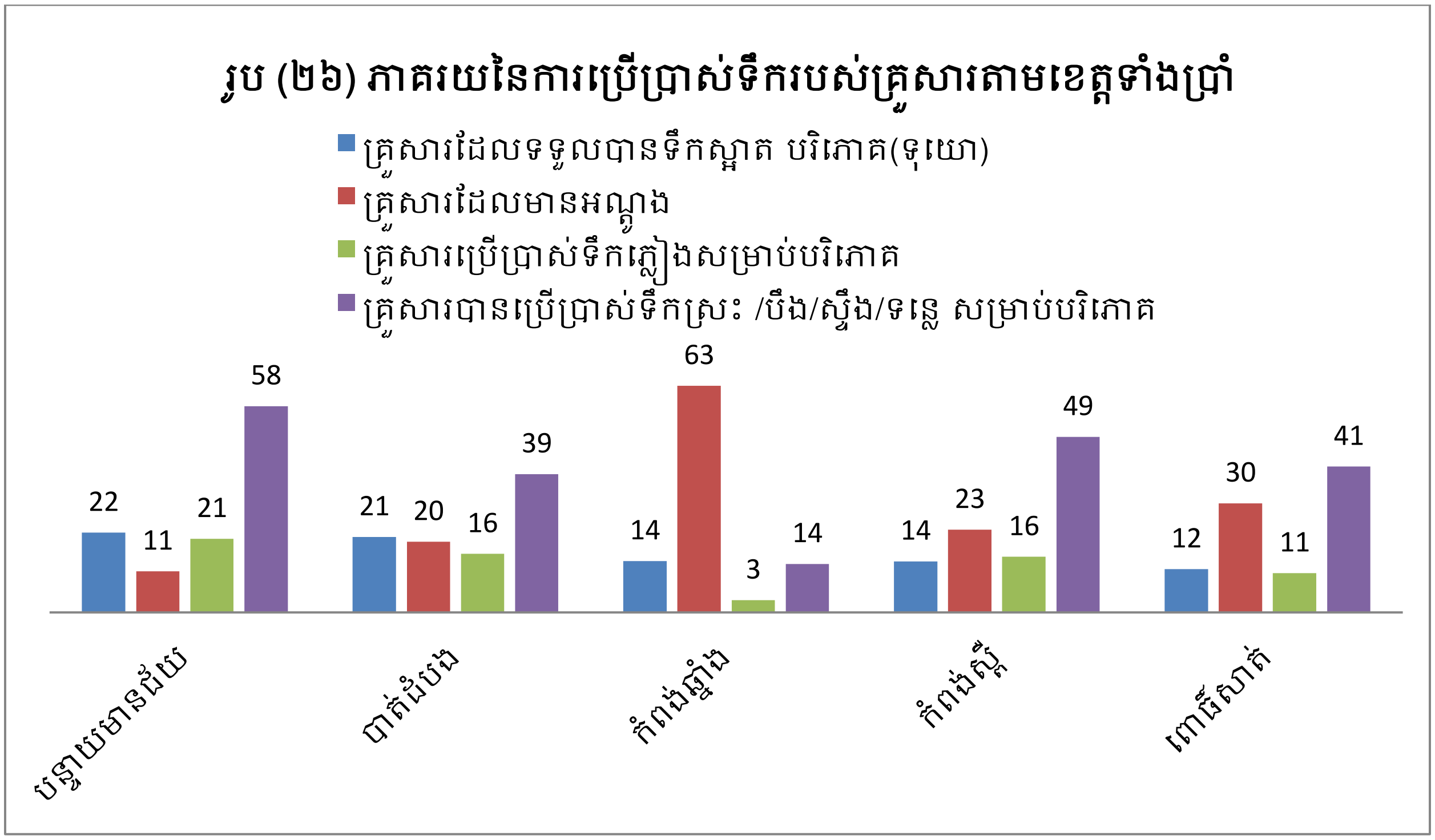

រូប (២៦) ភាគរយនៃការប្រើប្រាស់ទឹករបស់គ្រួសារតាមខេត្តទាំងប្រាំ

រូប(២៦)បានបង្ហាញថា៖ **ខេត្តបន្ទាយមានជ័យ** ចំណោមគ្រួសារសរុប(១៨១២៦១គ្រួសារ) ក្នុងនោះមានមេគ្រួសារដែលទទួលបានទឹកស្អាតបរិភោគ(ទុយោ) ២២% គ្រួសារដែលមានអណ្តូង (១១%) គ្រួសារប្រើប្រាស់ទឹកភ្លៀងសម្រាប់បរិភោគ ២១% និងគ្រួសារបានប្រើប្រាស់ទឹកស្រះ /បឹង/ស្ទឹង/ទន្លេ សម្រាប់បរិភោគ ៥៨% **ខេត្តបាត់ដំបង** ចំណោមគ្រួសារសរុប (២៥០៩៨០) ក្នុងនោះមានគ្រួសារដែលទទួលបានទឹកស្អាតបរិភោគ (ទុយោ) ២១% គ្រួសារដែលមានអណ្តូង (២០%) គ្រួសារប្រើប្រាស់ទឹកភ្លៀងសម្រាប់បរិភោគ ១៦% និងគ្រួសារបានប្រើប្រាស់ទឹកស្រះ /បឹង/ស្ទឹង/ទន្លេ សម្រាប់បរិភោគ ៣៩% **ខេត្តកំពង់ឆ្នាំង** ចំណោមគ្រួសារសរុប (១២៤២០៩) ក្នុងនោះមានគ្រួសារដែលទទួលបានទឹកស្អាតបរិភោគ(ទុយោ) ១៤% គ្រួសារដែលមានអណ្តូង (៦៣%) គ្រួសារប្រើប្រាស់ទឹកភ្លៀងសម្រាប់បរិភោគ ៣% និងគ្រួសារបានប្រើប្រាស់ទឹកស្រះ /បឹង/ស្ទឹង/ទន្លេ សម្រាប់បរិភោគ ១៤% **ខេត្តកំពង់ស្ពឺ**ក្នុងចំណោមមេគ្រួសារសរុប (១៧៦២១១) ក្នុងនោះមានគ្រួសារដែលទទួលបានទឹកស្អាតបរិភោគ(ទុយោ)១៤% គ្រួសារដែលមានអណ្តូង (២៣%) គ្រួសារប្រើប្រាស់ទឹកភ្លៀងសម្រាប់បរិភោគ ១៦% និងគ្រួសារបានប្រើប្រាស់ទឹកស្រះ /បឹង/ស្ទឹង/ទន្លេ សម្រាប់បរិភោគ ៤៩% និង**ខេត្តពោធិ៍សាត់** ចំណោមមេគ្រួសារសរុប (១០៨៦៤៣) ក្នុងនោះមានមេគ្រួសារដែលទទួលបានទឹកស្អាតបរិភោគ(ទុយោ)១២% គ្រួសារដែលមានអណ្តូង (៣០%) គ្រួសារប្រើប្រាស់ទឹកភ្លៀងសម្រាប់បរិភោគ ១១% និងគ្រួសារបានប្រើប្រាស់ទឹកស្រះ /បឹង/ស្ទឹង/ទន្លេ សម្រាប់បរិភោគ ៤១% ។

ខ. អនាម័យ

រូប (២៧) ភាគរយនៃគ្រួសារមានបង្គន់អនាម័យផ្ទាល់ខ្លួនតាមខេត្តទាំងប្រាំ

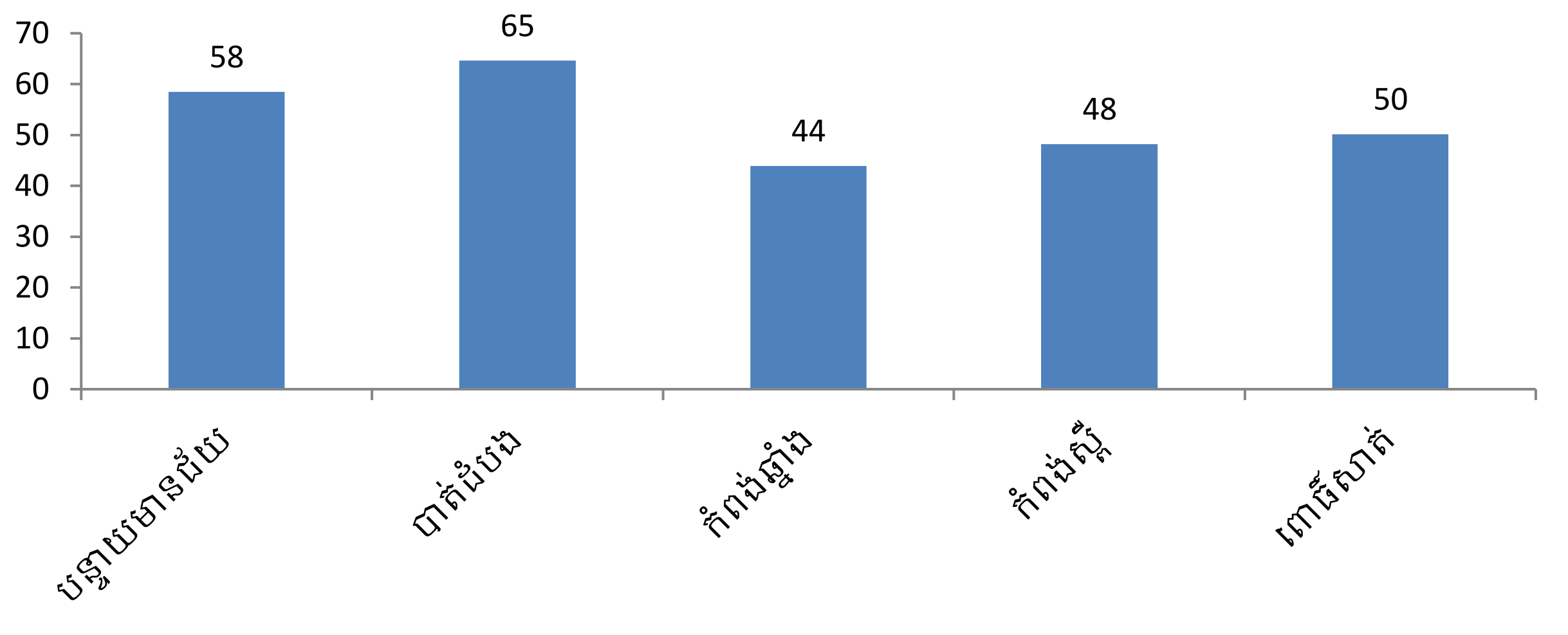

រូប(២៧)បានបង្ហាញថា៖ **ខេត្តបន្ទាយមានជ័យ** ចំណោមគ្រួសារសរុប (១៨១២៦១គ្រួសារ) ក្នុងនោះមានបង្គន់អនាម័យផ្ទាល់ ៥៨% **ខេត្តបាត់ដំបង** ចំណោមគ្រួសារសរុប(២៥០៩៨០) ក្នុងនោះមានបង្គន់អនាម័យផ្ទាល់ ៦៥% **ខេត្តកំពង់ឆ្នាំង** ចំណោមគ្រួសារសរុប (១២៤២០៩) ក្នុងនោះមាន

បង្គន់អនាម័យផ្ទាល់ ៤៤% **ខេត្តកំពង់ស្ពឺ** ក្នុងចំណោមគ្រួសារសរុប (១៧៦២១១) ក្នុងនោះមានបង្គន់ អនាម័យផ្ទាល់ ៤៨% និង**ខេត្តពោធិ៍សាត់** ចំណោមមេគ្រួសារសរុប (១០៨៦៤៣) ក្នុងនោះបង្គន់ អនាម័យផ្ទាល់ ៥០%។

គ. គ្រួសារដែលគ្មានផ្ទះសម្បែង

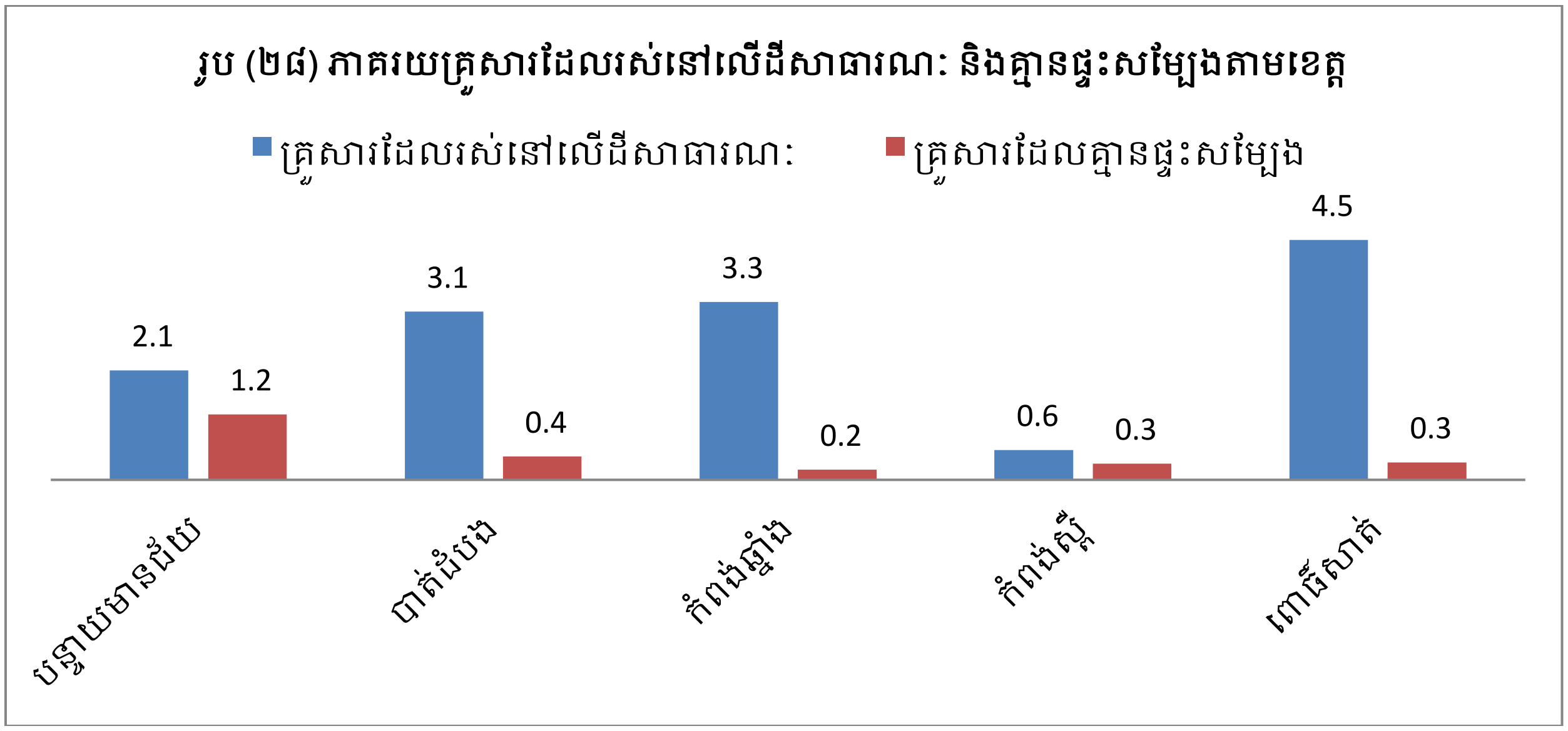

រូប(២៧) បានបង្ហាញថា៖ ខេត្តបន្ទាយមានជ័យ ចំណោមគ្រួសារសរុប (១៨១.២៦១គ្រួសារ) ក្នុងនោះ មានគ្រួសារដែលរស់នៅលើដីសាធារណៈ ២.១% និងគ្រួសារដែលគ្មានផ្ទះសម្បែង ១.២% ខេត្តបាត់ដំបង ចំណោមគ្រួសារសរុប (២៥០៩៨០) ក្នុងនោះមានគ្រួសារដែលរស់នៅលើដីសាធារណៈ ៣.១% និងគ្រួសារ ដែលគ្មានផ្ទះសម្បែង ០.៤% ខេត្តកំពង់ឆ្នាំង ចំណោមគ្រួសារសរុប (១២៤២០៩) ក្នុងនោះមានគ្រួសារដែល រស់នៅលើដីសាធារណៈ ៣.៣% និងគ្រួសារដែលគ្មានផ្ទះសម្បែង ០.២% ខេត្តកំពង់ស្ពឺ ក្នុងចំណោមគ្រួសារ សរុប (១៧៦២១១) ក្នុងនោះមានគ្រួសារដែលរស់នៅលើដីសាធារណៈ ០.៦% និងគ្រួសារដែលគ្មានផ្ទះសម្បែង ០.៣% និងខេត្តពោធិ៍សាត់ ចំណោមមេគ្រួសារសរុប (១០៨៦៤៣) ក្នុងនោះមានគ្រួសារដែលរស់នៅលើដី សាធារណៈ ៤.៥% និងគ្រួសារដែលគ្មានផ្ទះសម្បែង ០.៣%។

២.៥ បរិស្ថាន និងធនធានធម្មជាតិ

ក. ទីតាំងរបស់ផ្ទៃដីចោលសំរាម

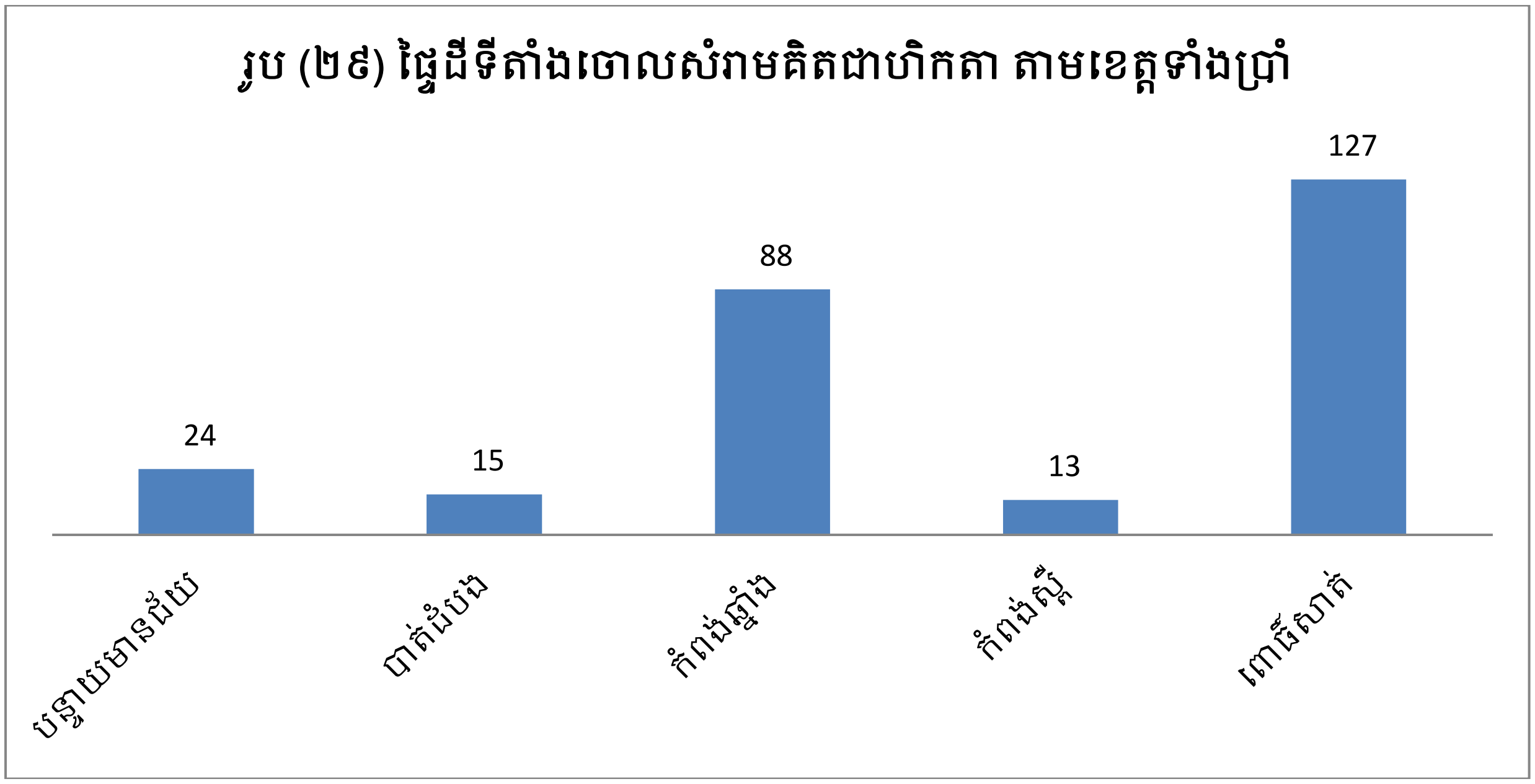

រូប (២៩) បានបង្ហាញថា៖ **ខេត្តបន្ទាយមានជ័យ** មានផ្ទៃដីចោលសំរាបមាន ២៤ហិកតា **ខេត្តបាត់ដំបង** មាន១៥ហិកតា **ខេត្តកំពង់ឆ្នាំង** មាន ៨៨ហិកតា **ខេត្តកំពង់ស្ពឺ** មាន ១៣ហិកតា និង**ខេត្តពោធិ៍សាត់** មាន ១២៧ ហិកតា ។

ខ. ទីតាំងរបស់ផ្ទៃដីចោលកាកសំណល់ឧស្សាហកម្ម

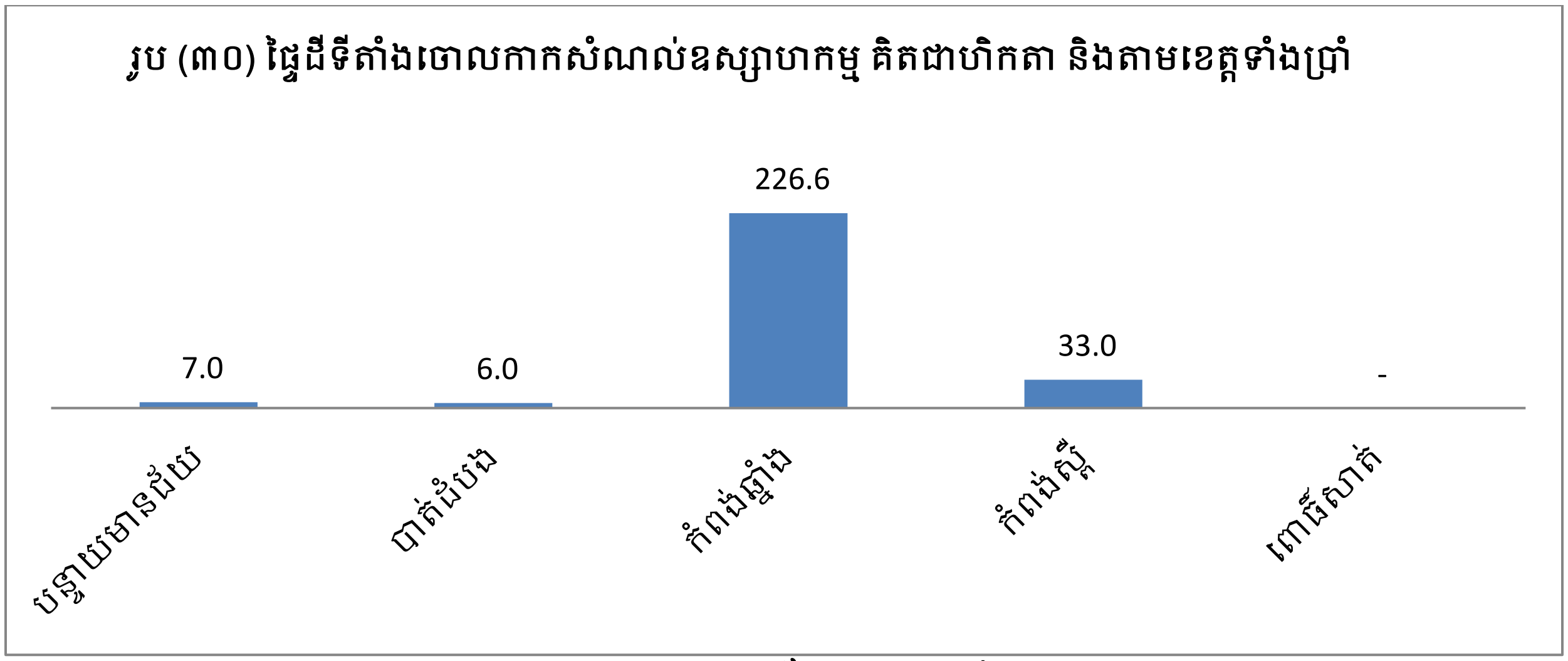

រូប(៣១)បានបង្ហាញថា៖ **ខេត្តបន្ទាយមានជ័យ** មានផ្ទៃដីចោលកាកសំណល់ឧស្សាហកម្មមាន៧ ហិកតា **ខេត្តបាត់ដំបង** មានផ្ទៃដីចោលកាកសំណល់ឧស្សាហកម្មមាន៦ហិកតា **ខេត្តកំពង់ឆ្នាំង** មាន

ផ្ទៃដីចោលកាកសំណល់ឧស្សាហកម្មមាន ២២៧ហិកតា**ខេត្តកំពង់ស្ពឺ** មានផ្ទៃដីចោលកាកសំណល់ឧស្សាហកម្មមាន៣៣ហិកតា និង **ខេត្តពោធិ៍សាត់**មិនមាន។

គ. ទីតាំងរោងចក្រ

រូប (៣១) ផ្ទៃដីទីតាំងរោងចក្រ គិតជាហិកតា និងតាមខេត្តទាំងប្រាំ

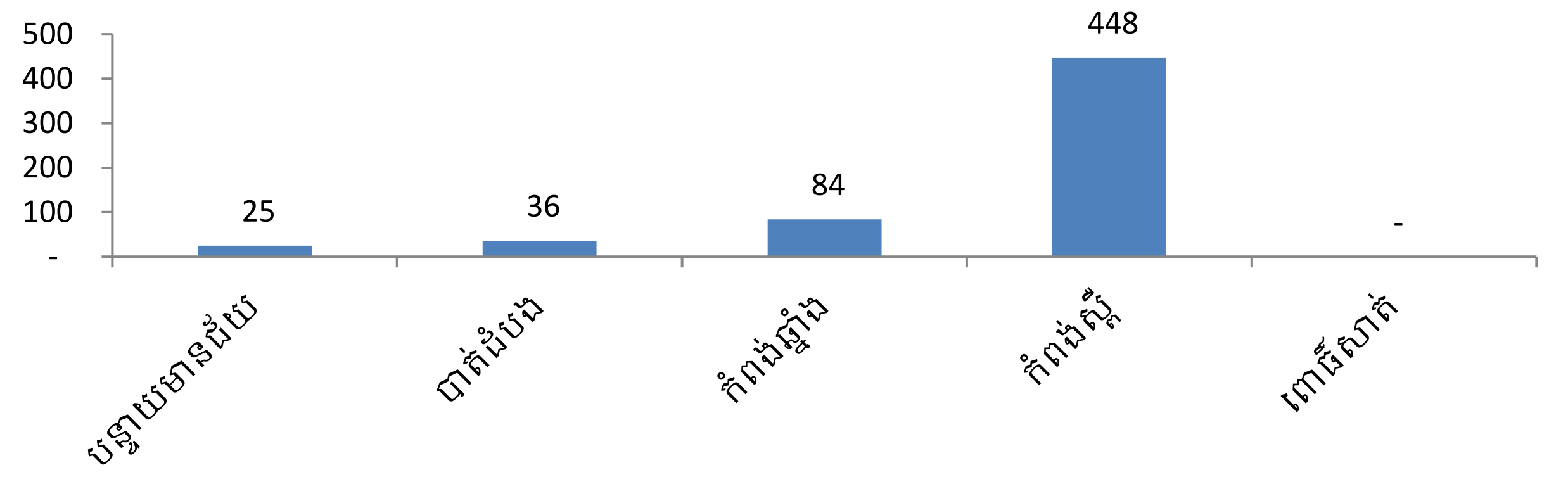

រូប (៣១) បានបង្ហាញពីក្រលាផ្ទៃដីទីតាំងរោងចក្រ ក្នុងនោះខេត្តបន្ទាយមានជ័យ ២៥ ហិកតា ខេត្តបាត់ដំបង ៣៦ ហិកតា ខេត្តកំពង់ឆ្នាំង ៨៤ ហិកតា ខេត្តកំពង់ស្ពឺ ៤៤៨ ហិកតា និង ពោធិ៍សាត់ មិនមាន។

ឃ. ការចម្អិនអាហាររបស់គ្រួសារ

រូប (៣២) ភាគរយនៃគ្រួសារដែលប្រើប្រាស់អុស/ធ្យូង តាមខេត្តទាំងប្រាំ

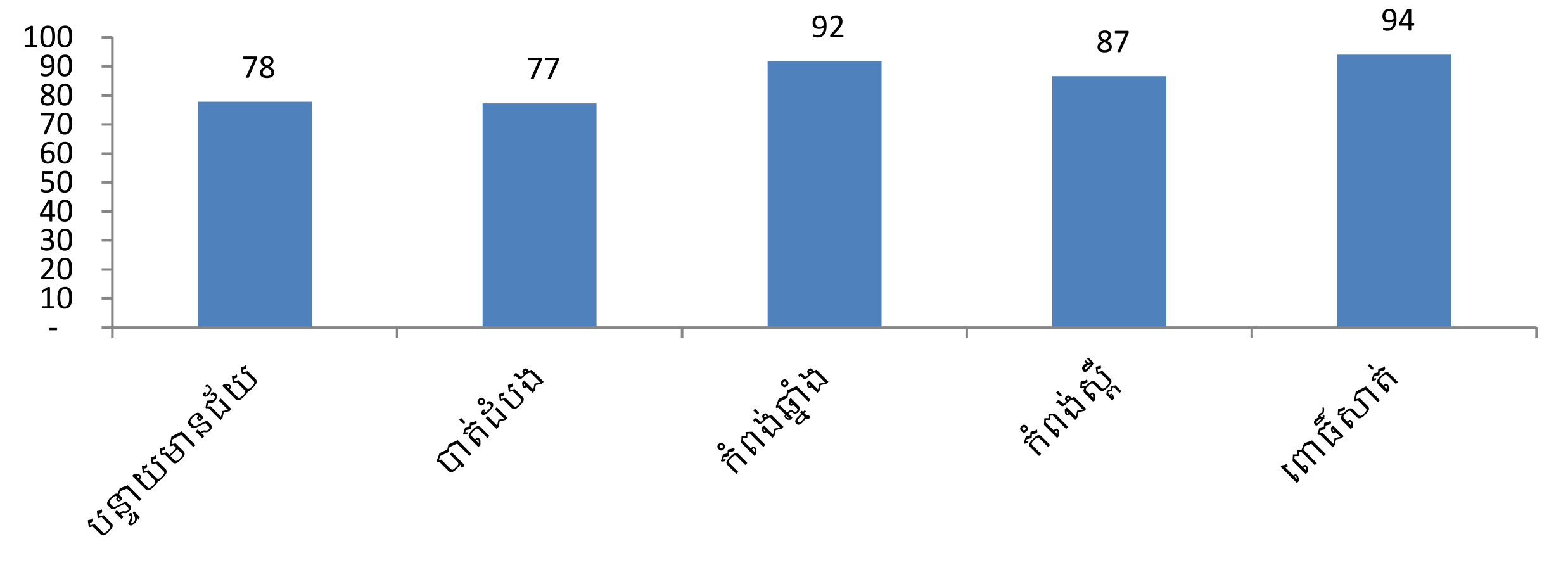

រូប(៣២)បានបង្ហាញថា៖ ខេត្តបន្ទាយមានជ័យ ចំណោមគ្រួសារសរុប (១៨១២៦១គ្រួសារ) ក្នុងនោះគ្រួសារដែលប្រើប្រាស់អុស/ធ្យូង ៧៨% ខេត្តបាត់ដំបង ចំណោមគ្រួសារសរុប(២៥០៩៨០) មានគ្រួសារដែលប្រើប្រាស់អុស/ធ្យូង ៧៧% ខេត្តកំពង់ឆ្នាំង ចំណោមគ្រួសារសរុប (១២៤២០៩) មានគ្រួសារដែលប្រើប្រាស់អុស/ធ្យូង ៩២% ខេត្តកំពង់ស្ពឺ ក្នុងចំណោមគ្រួសារសរុប (១៧៦២១១)

មានគ្រួសារដែលប្រើប្រាស់អុស/ធ្យូង ៨៧% និងខេត្តពោធិ៍សាត់ ចំណោមមេគ្រួសារសរុប (១០៨៦៤៣) មានគ្រួសារដែលប្រើប្រាស់អុស/ធ្យូង ៩៤% ។

ង. ធនធានធម្មជាតិ

តារាង(៩)ធនធានធម្មជាតិ

បរិយាយ	បន្ទាយមានជ័យ	បាត់ដំបង	កំពង់ឆ្នាំង	កំពង់ស្ពឺ	ពោធិ៍សាត់
ព្រៃឈើគ្របដណ្តប់	៦.៣០៥	៤៣.១៩៧	១១.៧៨៣	១១.៤០៨	២០.៤៩៦
ការដាំកូនឈើ	៤.៥២៦	៨៨៦	៧២១	១៣៧	២.១៣៦
ការកាប់ឆ្ការព្រៃ	៤១០	៩.៨៨៨	៦១៩	៥១២	៣.០៧៧

តារាង(៩)បានបង្ហាញឲ្យដឹងថា៖ពីព្រៃឈើគ្របដណ្តប់ ការដាំកូនឈើ និងការកាប់ឆ្ការព្រៃ ក្នុងនោះខេត្តបន្ទាយមានជ័យ ព្រៃឈើគ្របដណ្តប់៦៣០៥ហិកតា ការដាំកូនឈើ ៤៥២៦ហិកតា និងការកាប់ឆ្ការព្រៃ ៤១០ហិកតា ខេត្តបាត់ដំបង មានព្រៃឈើគ្របដណ្តប់៤៣១៩៧ហិកតា ការដាំកូនឈើ ៨៨៦ហិកតា និងការកាប់ឆ្ការព្រៃ ៩៨៨៨ហិកតា ខេត្តកំពង់ឆ្នាំង មានព្រៃឈើគ្របដណ្តប់១១៧៨៣ហិកតា ការដាំកូនឈើ ៧២១ហិកតា និងការកាប់ឆ្ការព្រៃ ៦១៩ហិកតា ខេត្តកំពង់ស្ពឺ មានព្រៃឈើគ្របដណ្តប់១១៤០៨ហិកតា ការដាំកូនឈើ ១៣៧ហិកតា និងការកាប់ឆ្ការព្រៃ ៥១២ហិកតា និងខេត្តពោធិ៍សាត់មានព្រៃឈើគ្របដណ្តប់២០៤៩៦ហិកតា ការដាំកូនឈើ ២១៣៦ហិកតា និងការកាប់ឆ្ការព្រៃ ៣០៧៧ហិកតា។

២.៦ គ្រោះធម្មជាតិ

ក. គ្រួសារដែលមានផលប៉ះពាល់ដោយគ្រោះធម្មជាតិ

តារាង(១០)គ្រួសារដែលមានផលប៉ះពាល់ដោយគ្រោះធម្មជាតិ តាមខេត្តទាំង៥

គ្រោះធម្មជាតិ	ទឹកជំនន់	គ្រោះរាំងស្ងួត	ខ្យល់ព្យុះ/ខ្យល់កន្ត្រាក់
បន្ទាយមានជ័យ	៦៨៣	៨៩.៩៤០	១.៥៧៨
បាត់ដំបង	៥.៦៣៩	៤៤.៨៥៩	២.៧០៥
កំពង់ឆ្នាំង	១៤៧	២០.១៧២	៤៣២
កំពង់ស្ពឺ	៦៦០	១៣.៤៦៤	៣.១៩១
ពោធិ៍សាត់	១.០៤០	២៩.៨៤៤	១.៣៦៩

តារាង(១០)បានបង្ហាញឲ្យដឹងថា៖គ្រួសារដែលមានផលប៉ះពាល់ដោយគ្រោះធម្មជាតិ ក្នុងនោះ ខេត្តបន្ទាយមានជ័យ រងគ្រោះដោយទឹកជំនន់៦៨៣គ្រួសារ គ្រោះរាំងស្ងួត៤៤៨៥៩គ្រួសារ និងខ្យល់ព្យុះ/ខ្យល់កន្ត្រាក់១៥៧៨គ្រួសារ ខេត្តបាត់ដំបង រងគ្រោះដោយទឹកជំនន់៥៦៣៩គ្រួសារ គ្រោះរាំងស្ងួត ៤៤៨៥៩គ្រួសារ និងខ្យល់ព្យុះ/ខ្យល់កន្ត្រាក់២០១៧២គ្រួសារ ខេត្តកំពង់ឆ្នាំង រងគ្រោះដោយទឹកជំនន់ ១៤៧គ្រួសារ គ្រោះរាំងស្ងួត២០១៧២គ្រួសារ និងខ្យល់ព្យុះ/ខ្យល់កន្ត្រាក់៤៣២គ្រួសារ ខេត្តកំពង់ស្ពឺ រងគ្រោះដោយទឹកជំនន់៦៦០គ្រួសារ គ្រោះរាំងស្ងួត១៣៤៦៤គ្រួសារ និងខ្យល់ព្យុះ/ខ្យល់កន្ត្រាក់៣១៦៩ គ្រួសារ និង ខេត្តពោធិ៍សាត់ រងគ្រោះដោយទឹកជំនន់១០៤០គ្រួសារ គ្រោះរាំងស្ងួត២៩៨៤៤គ្រួសារ និង ខ្យល់ព្យុះ/ខ្យល់កន្ត្រាក់១៣៦៩គ្រួសារ។

ខ. ផ្ទៃដីដែលមានផលប៉ះពាល់ដោយគ្រោះធម្មជាតិ

តារាង(១១)ផ្ទៃដីដែលមានផលប៉ះពាល់ដោយគ្រោះធម្មជាតិ តាមខេត្តទាំង៥(គិតជាហិកតា)

គ្រោះធម្មជាតិ	ទឹកជំនន់	គ្រោះរាំងស្ងួត	ខ្យល់ព្យុះ/ខ្យល់កន្ត្រាក់
បន្ទាយមានជ័យ	១.១០២	២២៩.២៣០	៦៧២
បាត់ដំបង	១១.២៤៥	១៣៣.៥៧៥	៨.៦៥៩
កំពង់ឆ្នាំង	៤៩១	១៩.៩៤០	៤១.៥២២
កំពង់ស្ពឺ	២១១	២៧.៣២៨	២.២៧៨
ពោធិ៍សាត់	១.៧១៦	៥៦.៥០៦	២.០០៩

តារាង (១១) បានបង្ហាញឲ្យដឹងថា៖ផ្ទៃដីដែលមានផលប៉ះពាល់ដោយគ្រោះធម្មជាតិ ក្នុងនោះ **ខេត្តបន្ទាយមានជ័យ** រងគ្រោះដោយទឹកជំនន់១១០២ហិកតា គ្រោះរាំងស្ងួត២២៩២៣០ហិកតា និង

ខ្យល់ព្យុះ/ខ្យល់កន្ត្រាក់៦៧២ហិកតា **ខេត្តបាត់ដំបង** រងគ្រោះដោយទឹកជំនន់ ១១២៤៥ ហិកតា គ្រោះរាំងស្ងួត២២៩២៣០ហិកតា និងខ្យល់ព្យុះ/ខ្យល់កន្ត្រាក់ ៨៦៥៩ ហិកតា **ខេត្តកំពង់ឆ្នាំង** រងគ្រោះដោយទឹកជំនន់ ៤៩១ ហិកតា គ្រោះរាំងស្ងួត ១៩៩៤ ០ហិកតា និងខ្យល់ព្យុះ/ខ្យល់កន្ត្រាក់ ៤១៥២២ហិកតា **ខេត្តកំពង់ស្ពឺ** រងគ្រោះដោយទឹកជំនន់ ២១១ហិកតា គ្រោះរាំងស្ងួត ២៧៣២៨ ហិកតា និងខ្យល់ព្យុះ/ខ្យល់កន្ត្រាក់២២៧៨ហិកតា និង **ពោធិ៍សាត់** រងគ្រោះដោយទឹកជំនន់ ១៧១៦ ហិកតា គ្រោះរាំងស្ងួត ៥៦៥០៦ ហិកតា និងខ្យល់ព្យុះ/ខ្យល់កន្ត្រាក់ ២០០៩ ហិកតា។

២.៧ សន្តិសុខសង្គម និងសេដ្ឋកិច្ច

២.៧.១អសន្តិសុខសង្គម

បញ្ហាសន្តិសុខសង្គមសំដៅលើការ ករណីលួច ប្លន់ ចាប់ជំរិតនិងឧក្រិដ្ឋកម្ម ប្រើប្រាស់គ្រឿងញៀនជម្លោះដីធ្លីនៅក្នុងមូលដ្ឋាន។ ចំពោះករណីទាំងអស់នោះទោះបីជាមានចំនួនកើតឡើងច្រើនករណីក៏ដោយរាជរដ្ឋាភិបាលនៅតែខិតខំដោះស្រាយបានមួយចំនួនធំដែរ ដូច្នេះតួលេខបានបង្ហាញដូចខាងក្រោមនេះ។

ក. ករណីលួចឆក់

រូប (៣៣) ករណីលួចឆក់តាមខេត្តទាំងប្រាំ

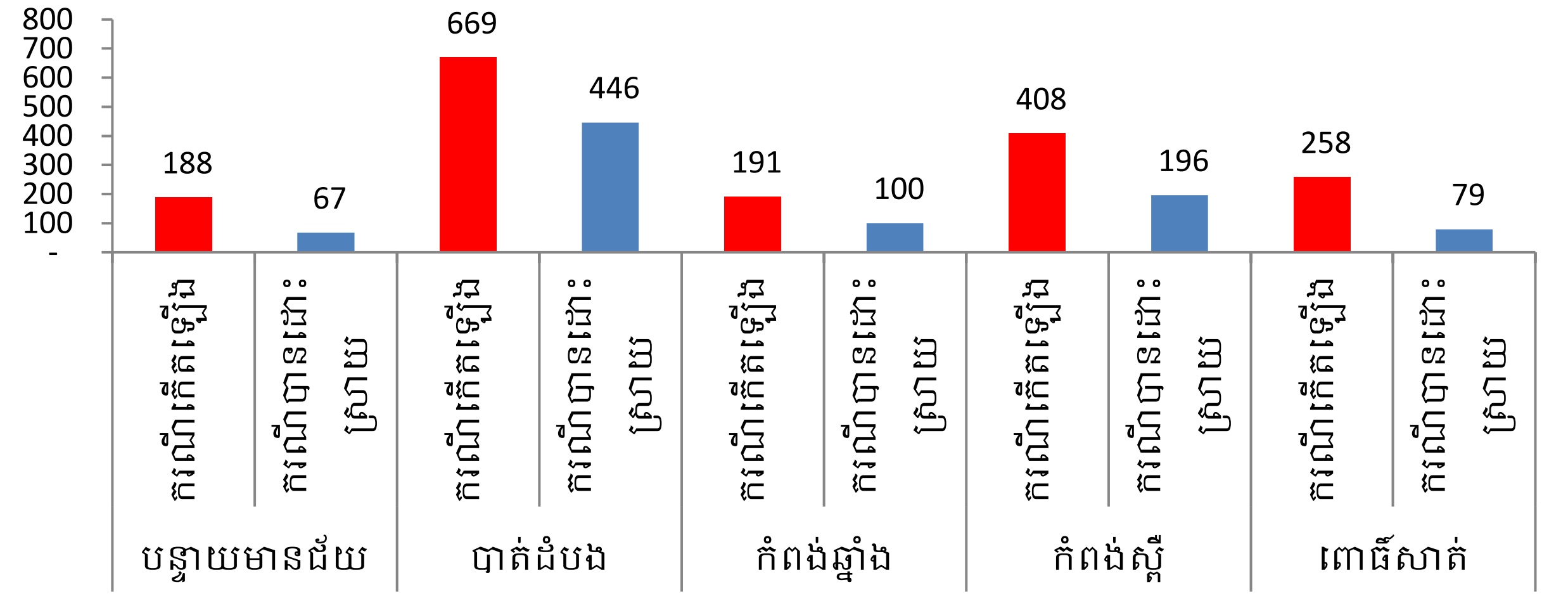

រូប(៣៣)បានបង្ហាញថា៖ ខេត្តបន្ទាយមានជ័យ ករណីលួចសរុប១៨៨ករណី ក្នុងនោះ បានដោះស្រាយ ៦៧ករណី ខេត្តបាត់ដំបង ករណីលួចសរុប៦៦៩ករណី ក្នុងនោះបានដោះស្រាយ ៤៤៦ករណី ខេត្តកំពង់ឆ្នាំង ករណីលួចសរុប១៩១ករណី ក្នុងនោះបានដោះស្រាយ ១០០ករណី ខេត្តកំពង់ស្ពឺ ករណីលួចសរុប៤០៨ករណី ក្នុងនោះបានដោះស្រាយ ១៩៦ករណី និងខេត្តពោធិ៍សាត់ ករណីលួចសរុប២៥៨ករណី ក្នុងនោះបានដោះស្រាយ ៧៩ករណី ។

ខ. ករណីឃាត្តកម្ម ប្លន់និងឧក្រិដ្ឋកម្ម

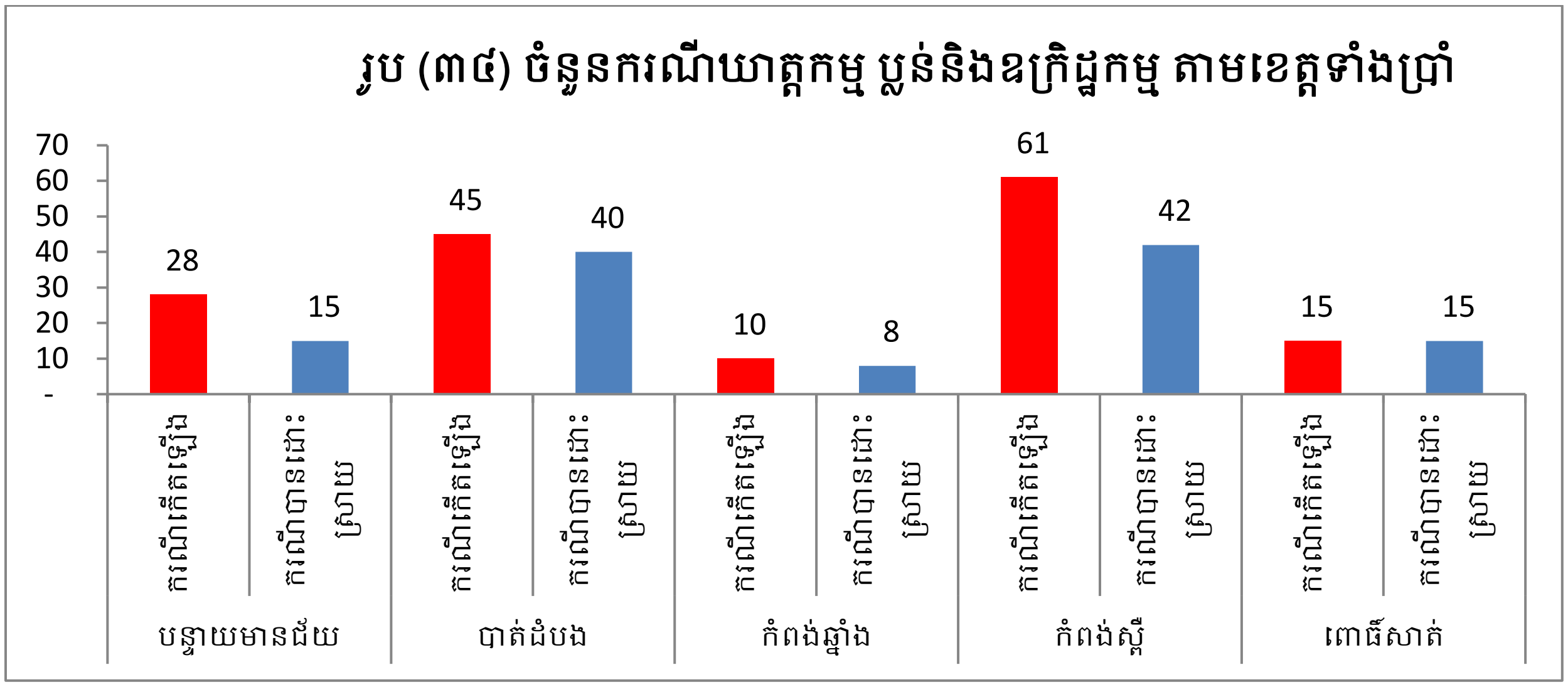

រូប(៣៤)បានបង្ហាញថា៖ **ខេត្តបន្ទាយមានជ័យ** ឃាត្តកម្ម ប្លន់ ចាប់ជម្រិត និងឧក្រិដ្ឋកម្មសរុប ២៨ករណី បានដោះស្រាយ ១៥ករណី **ខេត្តបាត់ដំបង** ឃាត្តកម្ម ប្លន់ ចាប់ជម្រិត និងឧក្រិដ្ឋកម្មសរុប៤៥ ករណី បានដោះស្រាយ៤០ករណី **ខេត្តកំពង់ឆ្នាំង** ឃាត្តកម្ម ប្លន់ ចាប់ជម្រិត និងឧក្រិដ្ឋកម្មសរុប១០ ករណី បានដោះស្រាយ៨ករណី **ខេត្តកំពង់ស្ពឺ** ឃាត្តកម្ម ប្លន់ ចាប់ជម្រិត និងឧក្រិដ្ឋកម្មសរុប៦១ករណី បានដោះស្រាយ៤២ករណី និង**ខេត្តពោធិ៍សាត់** ឃាត្តកម្ម ប្លន់ ចាប់ជម្រិត និងឧក្រិដ្ឋកម្មសរុប១៥ករណី បានដោះស្រាយទាំង ១៥ ករណី។

គ. ជម្លោះដីធ្លី

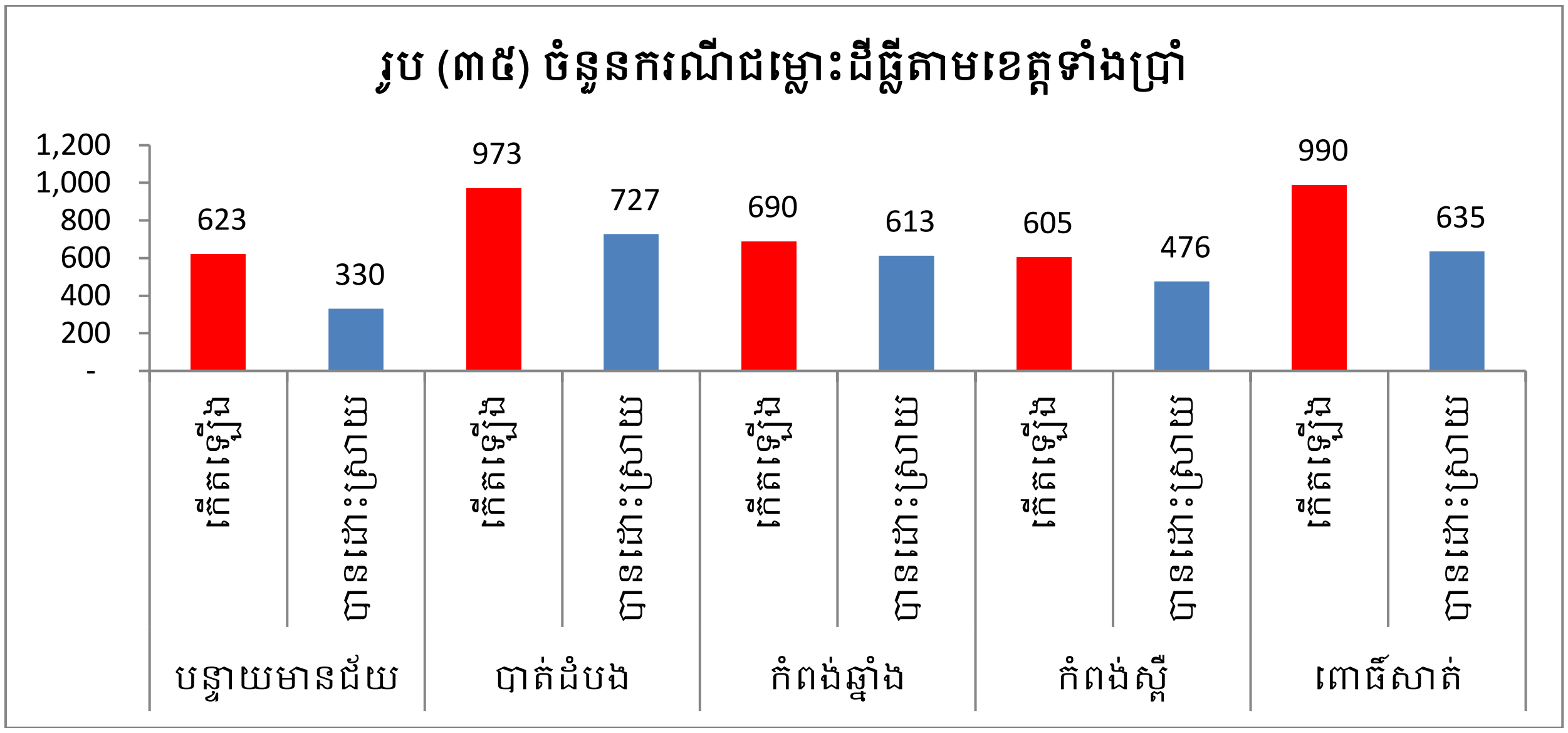

រូប(៣៥)បានបង្ហាញថា៖ ខេត្តបន្ទាយមានជ័យ ជម្លោះរឿងដីធ្លីសរុប ៦២៣ ករណី ដោះស្រាយបាន ៣៣០ ករណី ខេត្តបាត់ដំបង ជម្លោះរឿងដីធ្លីសរុប ៩៧៣ ករណី ដោះស្រាយបាន ៧២៧ ករណី ខេត្តកំពង់ឆ្នាំង ជម្លោះរឿងដីធ្លីសរុប ៦៩០ ករណី ដោះស្រាយបាន៦១៣ករណី ខេត្តកំពង់ស្ពឺ ជម្លោះរឿងដីធ្លីសរុប ៦៦៥ ករណី ដោះស្រាយបាន ៤៧៦ ករណី និងខេត្តពោធិ៍សាត់ ជម្លោះរឿងដីធ្លីសរុប ៩៩០ ករណី ដោះស្រាយបាន៦៣៥ករណី។

ឃ. ការទាស់ទែងគ្នារបស់ប្រជាពលរដ្ឋ

រូប (៣៦) ចំនួនករណីប្រជាពលរដ្ឋទាស់ទែងគ្នាតាមខេត្តទាំងប្រាំ

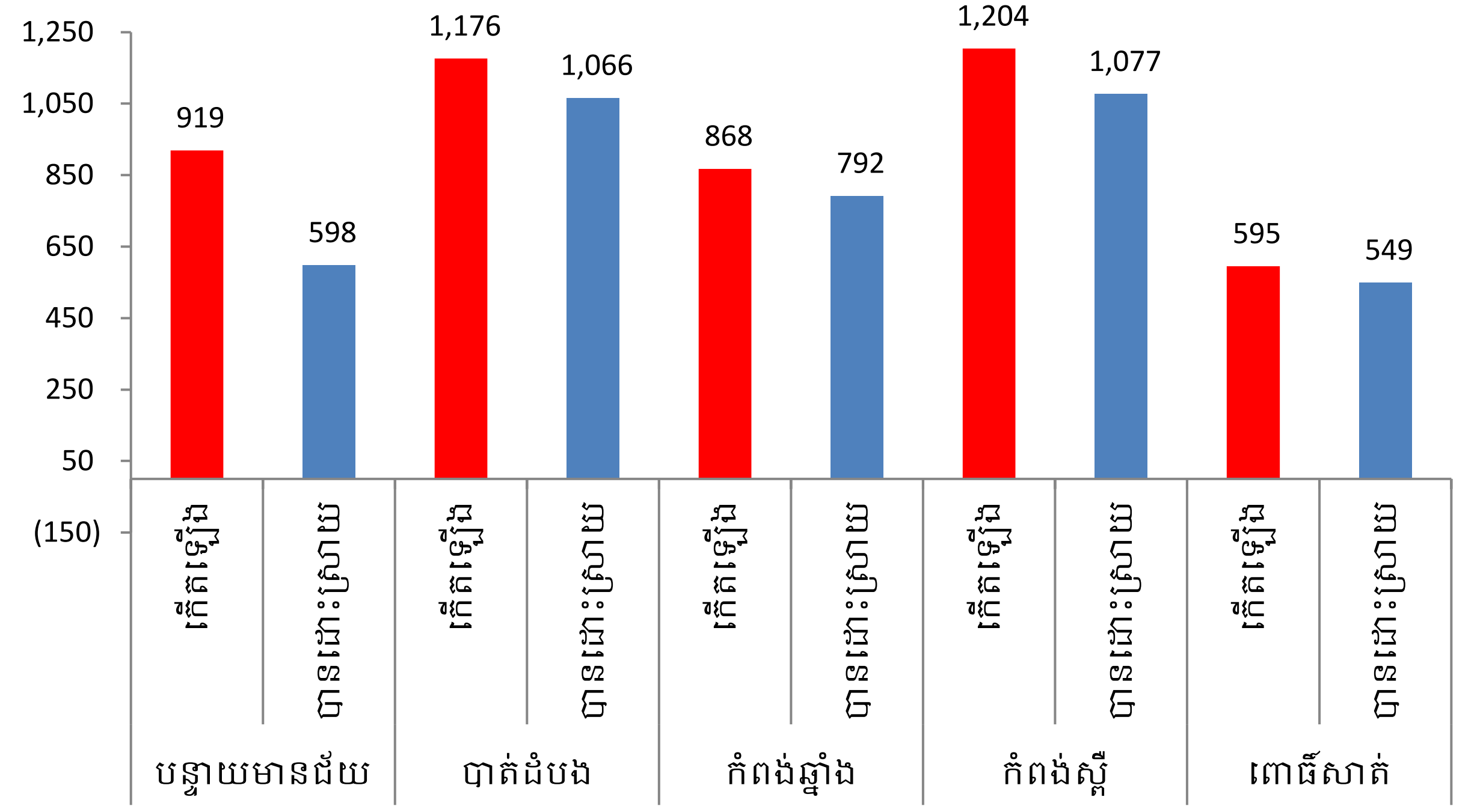

រូប(៣៦)បានបង្ហាញថា៖ ខេត្តបន្ទាយមានជ័យចំនួនករណីនៃការទាស់ទែងគ្នារបស់ប្រជាពលរដ្ឋសរុបចំនួន ៩១៩ ករណី ដោះស្រាយបាន ៥៩៨ ករណី ខេត្តបាត់ដំបង ចំនួនករណីប្រជាពលរដ្ឋទាស់ទែងគ្នាសរុប ១១៧៦ ករណី ដោះស្រាយបាន ១០៦៦ ករណី ខេត្តកំពង់ឆ្នាំង ចំនួនករណីប្រជាពលរដ្ឋទាស់ទែងគ្នាសរុប ៨៦៨ ករណី ដោះស្រាយបាន ៧៩២ ករណីខេត្តកំពង់ស្ពឺ ចំនួនករណីប្រជាពលរដ្ឋទាស់ទែងគ្នាសរុប ១២០៤ ករណី ដោះស្រាយបាន ១០៧៧ ករណី និងខេត្តពោធិ៍សាត់ ចំនួនករណីប្រជាពលរដ្ឋទាស់ទែងគ្នាសរុប ៥៩៥ ករណី ដោះស្រាយបាន ៥៤៩ ករណី។

ង. អំពើហិង្សាក្នុងគ្រួសារនិងគ្រឿងញៀន

រូប(៣៧) ភាគរយគ្រួសារប្រើហឹង្សា និងគ្រឿងញៀន តាមខេត្តទាំងប្រាំ

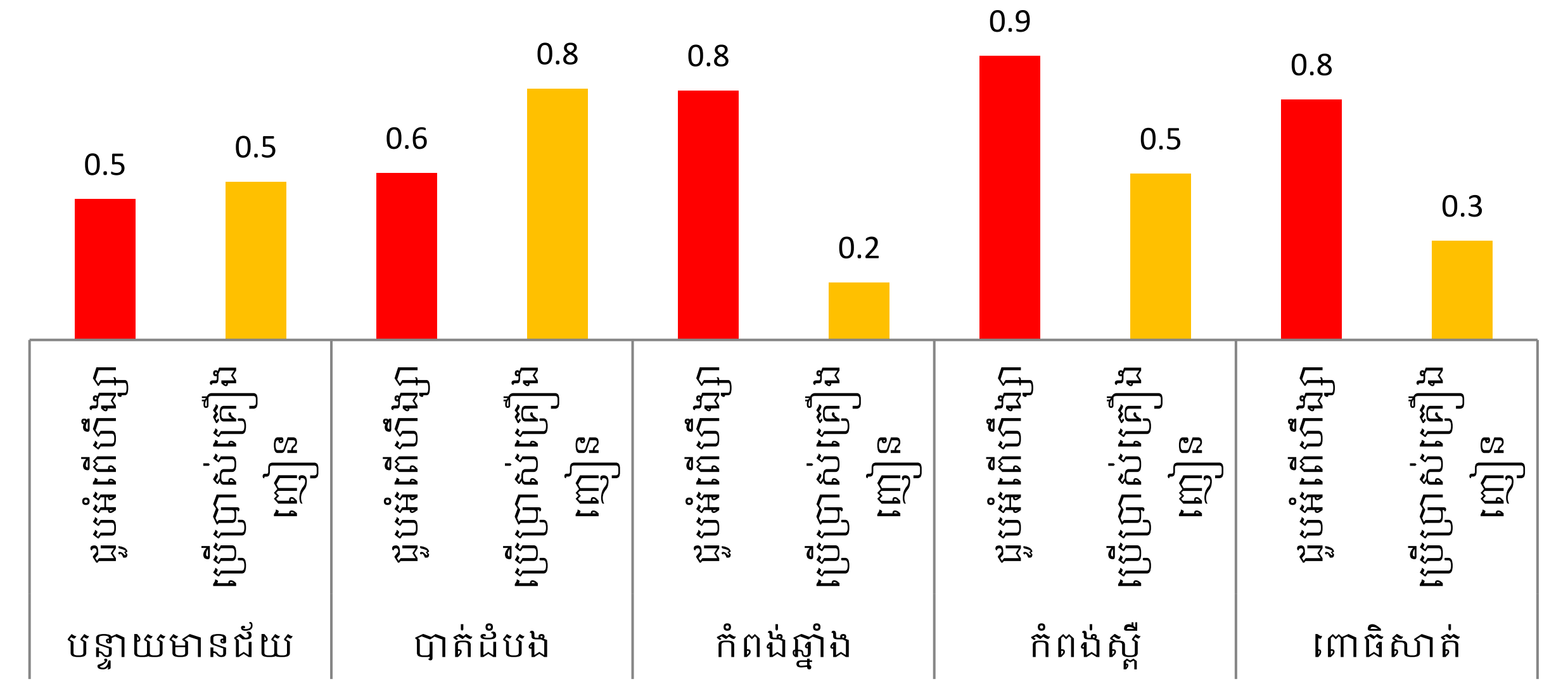

រូប(៣៧)បានបង្ហាញថា៖ ចំណោមគ្រួសារនៅ**ខេត្តបន្ទាយមានជ័យ** ១០០០ គ្រួសារ នោះ៥គ្រួសារជួបអំពើហិង្សាក្នុងគ្រួសារ និង៥គ្រួសារប្រើប្រាស់គ្រឿងញៀន **ខេត្តបាត់ដំបង**ចំណោម ១០០០ គ្រួសារ នោះ៦គ្រួសារជួបអំពើហិង្សាក្នុងគ្រួសារ និង៨គ្រួសារដែលប្រើប្រាស់គ្រឿងញៀន **ខេត្តកំពង់ឆ្នាំង** ១០០០ គ្រួសារ ក្នុងនោះមាន៨គ្រួសារជួបអំពើហិង្សាក្នុងគ្រួសារ និង២គ្រួសារប្រើប្រាស់គ្រឿងញៀន **ខេត្តកំពង់ស្ពឺ** ១០០០ គ្រួសារ ក្នុងនោះមាននោះ៩គ្រួសារជួបអំពើហិង្សាក្នុងគ្រួសារ និង៥គ្រួសារប្រើប្រាស់គ្រឿងញៀន និង**ខេត្តពោធិ៍សាត់** ១០០០គ្រួសារ ក្នុងនោះមាន៨គ្រួសារជួបអំពើហិង្សាក្នុងគ្រួសារ និង៣គ្រួសារប្រើប្រាស់គ្រឿងញៀន ។

ចៈ ស្ត្រីរងគ្រោះដោយសារការចាប់រំលោភនិងជួញដូរ

រូប(៣៨)ចំនួនស្ត្រីរងគ្រោះដោយសារការចាប់រំលោភ និងជួញដូរតាមខេត្ត

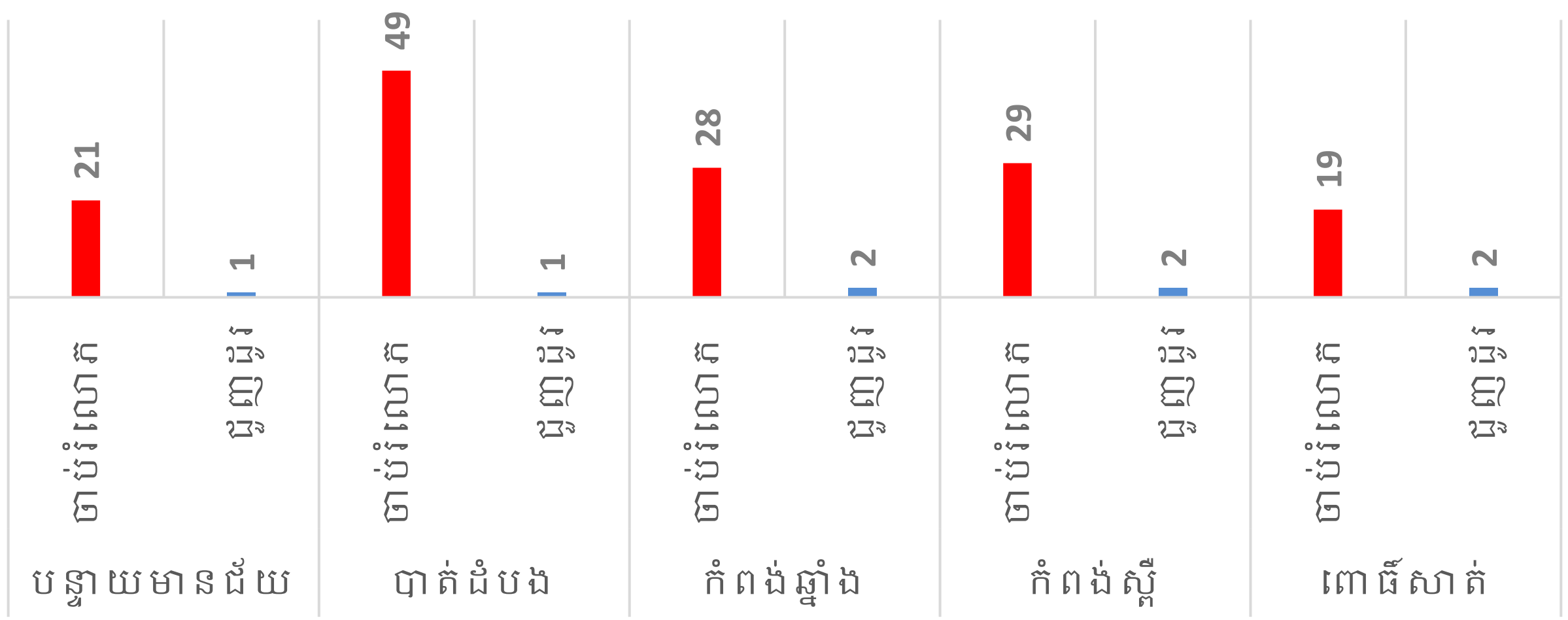

រូប(៣៨)បានបង្ហាញថាៈ **ខេត្តបន្ទាយមានជ័យ** មានស្ត្រីរងគ្រោះចំនួន២២ករណី (ការចាប់រំលោភ២១និងជួញដូរ១) **ខេត្តបាត់ដំបង** មានស្ត្រីរងគ្រោះចំនួន៥០ករណី (ការចាប់រំលោភ៤៩និងជួញដូរ១) **ខេត្តកំពង់ឆ្នាំង** មានស្ត្រីរងគ្រោះចំនួន៣០ករណី (ការចាប់រំលោភ២៨និងជួញដូរ២) **ខេត្តកំពង់ស្ពឺ** មានស្ត្រីរងគ្រោះចំនួន៣១ករណី (ការចាប់រំលោភ២៩និងជួញដូរ២) និង**ខេត្តពោធិ៍សាត់** មានស្ត្រីរងគ្រោះចំនួន២១ករណី (ការចាប់រំលោភ២១និងជួញដូរ១)។

ឆៈ ស្ត្រីរងគ្រោះដោយសារការចាប់រំលោភនិងជួញដូរតាមក្រុមអាយុ

រូប(៣៩)ចំនួនស្ត្រីរងគ្រោះដោយសារការចាប់រំលោភ និងជួញដូរតាមក្រុមអាយុ និងតាមខេត្ត



រូប(៣៩)បានបង្ហាញថា៖ **ខេត្តបន្ទាយមានជ័យ** មានស្ត្រីរងគ្រោះដោយសារចាប់រំលោភនិងជួញដូរចំនួន២២ករណី (ការចាប់រំលោភអាយុក្រោម១៨ឆ្នាំ ចំនួន១៥ករណី) **ខេត្តបាត់ដំបង** មានស្ត្រីរងគ្រោះចំនួន៥០ករណី (ការចាប់រំលោភអាយុក្រោម១៨ឆ្នាំ ចំនួន៣០ករណី) **ខេត្តកំពង់ឆ្នាំង** មានស្ត្រីរងគ្រោះចំនួន៣០ករណី (ការចាប់រំលោភអាយុក្រោម១៨ឆ្នាំ ចំនួន១៥ករណី) **ខេត្តកំពង់ស្ពឺ** មានស្ត្រីរងគ្រោះចំនួន៣១ករណី (ការចាប់រំលោភអាយុក្រោម១៨ឆ្នាំ ចំនួន១៥ករណី) និង**ខេត្តពោធិ៍សាត់** មានស្ត្រីរងគ្រោះចំនួន២១ករណី (ការចាប់រំលោភអាយុក្រោម១៨ឆ្នាំ ចំនួន១២ករណីនិងការជួញដូរ១ករណីផងដែរ) ។

២.៧.២ស្ថានភាពសេដ្ឋកិច្ចគ្រួសារ

សកម្មភាពអាជីវកម្មចម្បងរបស់គ្រួសារក្រៅពីរបរកសិកម្ម រូប(៤០)បានបង្ហាញថា៖ **ខេត្តបន្ទាយមានជ័យ** ៩៧៨៤គ្រួសារ **ខេត្តបាត់ដំបង ១២៩១៦**គ្រួសារ **ខេត្តកំពង់ឆ្នាំង** ១០៣៧៨គ្រួសារ **ខេត្តកំពង់ស្ពឺ** ១១៩៥៥គ្រួសារ និង**ខេត្តពោធិ៍សាត់** ៩៣៧៥គ្រួសារ។

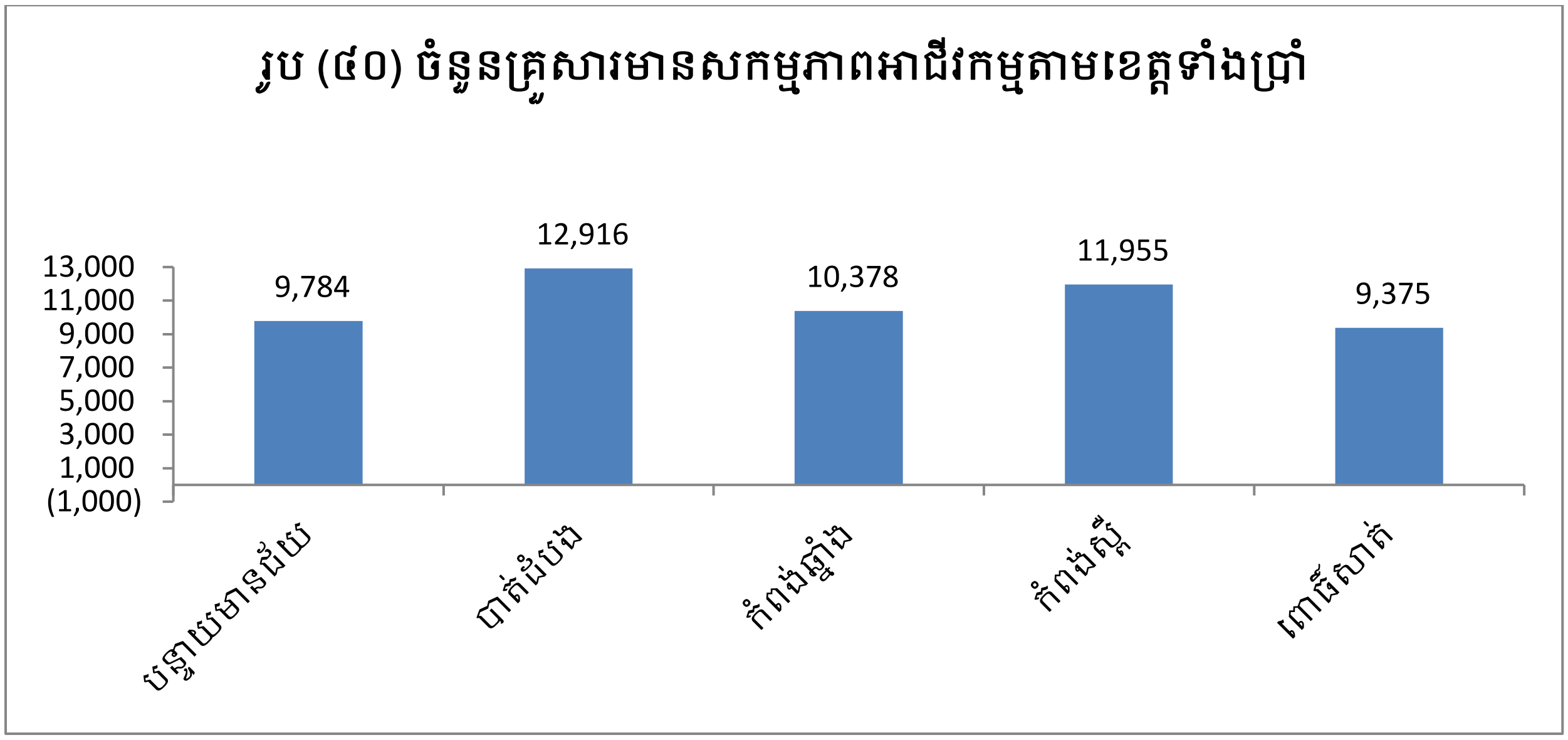

ក. ម៉ាស៊ីនកិនស្រូវ

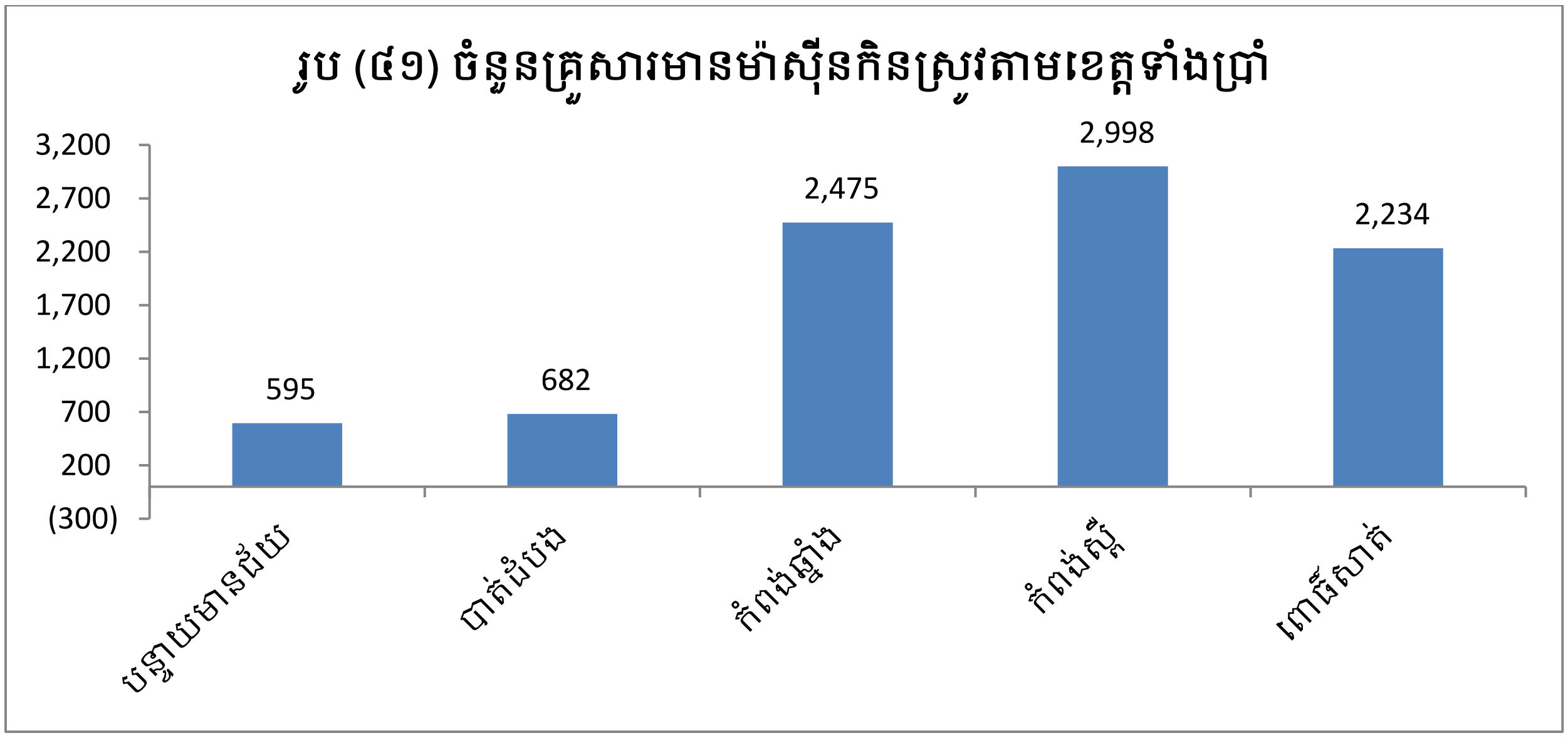

សកម្មភាពអាជីវកម្មម៉ាស៊ីនកិនស្រូវ(រូប៤១)ខេត្តបន្ទាយមានជ័យ មានចំនួន៥៩៥គ្រួសារ ខេត្តបាត់ដំបង ចំនួន៦៨២គ្រួសារ ខេត្តកំពង់ឆ្នាំងចំនួន២៤៧៥គ្រួសារ ខេត្តកំពង់ស្ពឺ ចំនួន២៩៩៨គ្រួសារ និងខេត្តពោធិ៍សាត់ចំនួន២២៣៤គ្រួសារ។

ខ. ផ្នែកសណ្ឋាគារ ផ្ទះសំណាក់និងភោជនីយដ្ឋាន

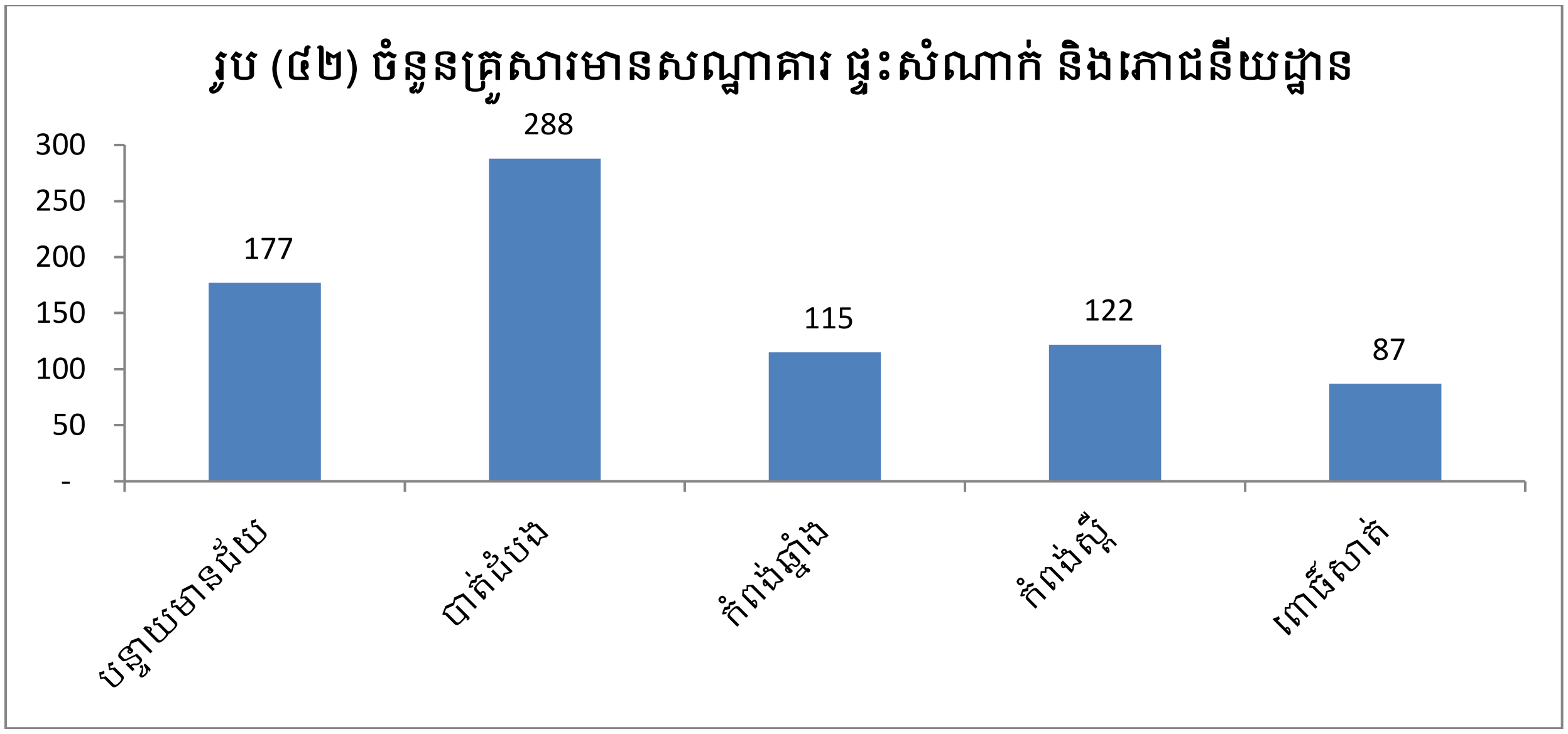

សកម្មភាពអាជីវកម្មសណ្ឋាគារ ផ្ទះសំណាក់និងភោជនីយដ្ឋាន(រូប៤២) ខេត្តបន្ទាយមានជ័យ ១៧៧គ្រួសារ ខេត្តបាត់ដំបង ២៨៨គ្រួសារ ខេត្តកំពង់ឆ្នាំង ១១៥គ្រួសារ ខេត្តកំពង់ស្ពឺ ១២២គ្រួសារ និងខេត្តពោធិ៍សាត់ ៨៧គ្រួសារ។

គ. អាជីវកម្មជួសជុលម៉ាស៊ីនគ្រប់ប្រភេទ

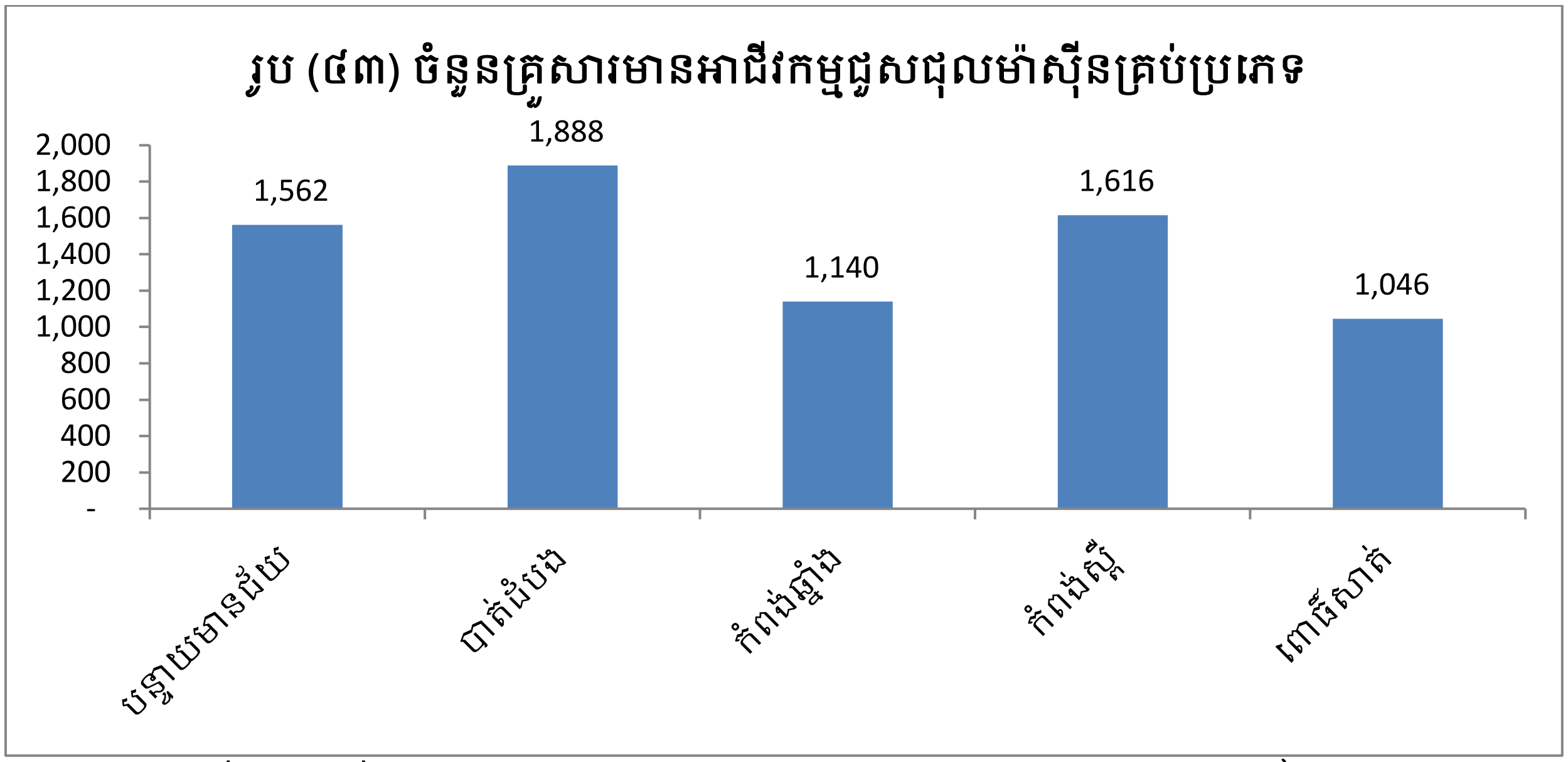

សកម្មភាពអាជីវកម្មអាជីវកម្មជួសជុលម៉ាស៊ីនគ្រប់ប្រភេទ(រូប៤៣) ខេត្តបន្ទាយមានជ័យ ១៥៦២គ្រួសារ ខេត្តបាត់ដំបង ១៨៨៨គ្រួសារ ខេត្តកំពង់ឆ្នាំង ១១៤០គ្រួសារ ខេត្តកំពង់ស្ពឺ ១៦១៦គ្រួសារ និងខេត្តពោធិ៍សាត់ ១០៤៦គ្រួសារ។

ឃ. អាជីវកម្មគ្រឿងសំណង់និងសង្ហារឹម

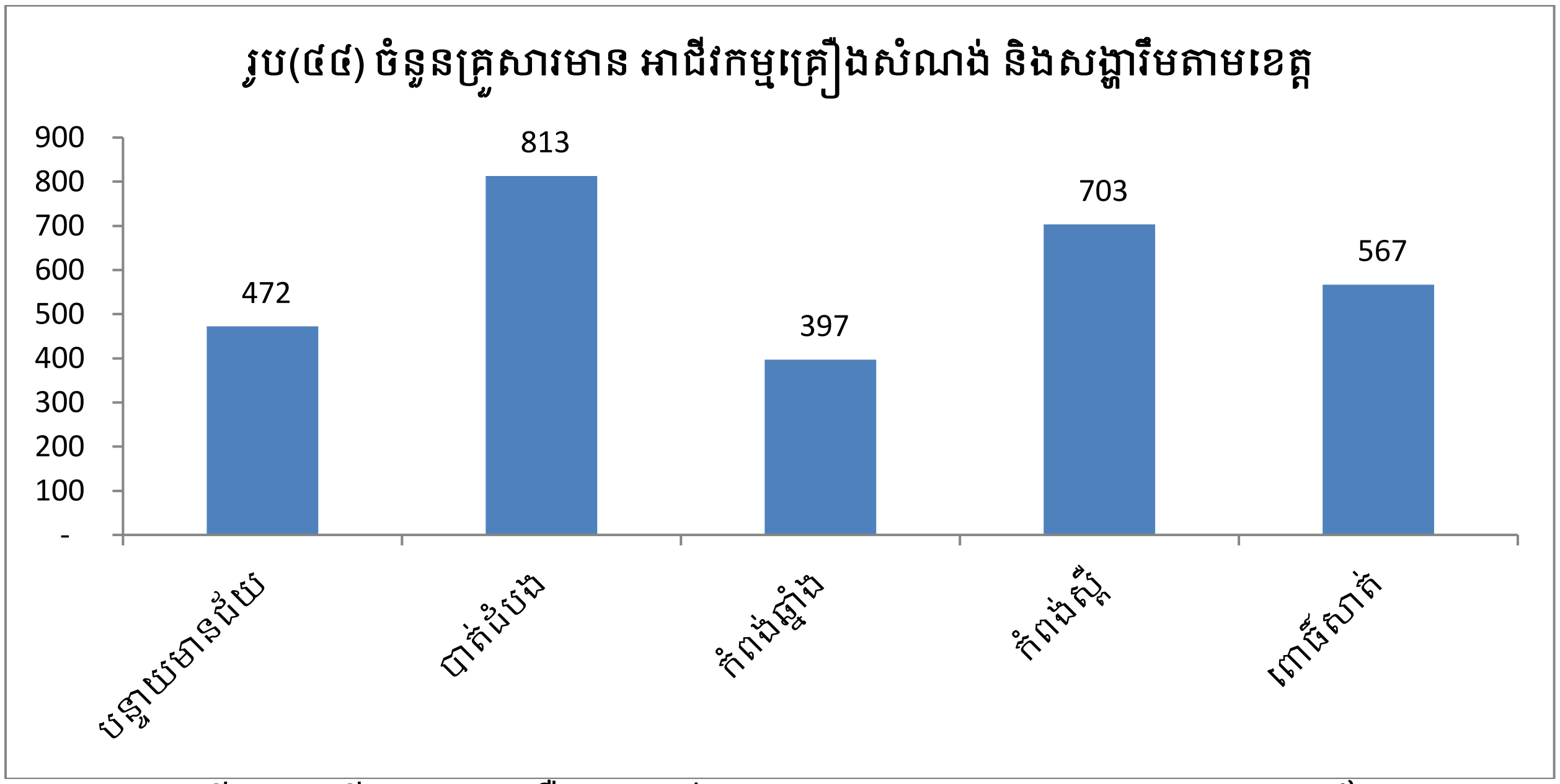

សកម្មភាពអាជីវកម្មអាជីវកម្មលក់គ្រឿងសំណង់និងសង្ហារឹម(រូប៤៤) ខេត្តបន្ទាយមានជ័យ ៤៧២ គ្រួសារ ខេត្តបាត់ដំបង ៨១៣គ្រួសារ ខេត្តកំពង់ឆ្នាំង ៣៩៧គ្រួសារ ខេត្តកំពង់ស្ពឺ ៧០៣គ្រួសារ និងខេត្តពោធិ៍សាត់ ៥៦៧គ្រួសារ។

ង. លក់គ្រឿងទេសនិងភេសជ្ជៈ ថ្នាំពេទ្យ និងគ្លីនិក

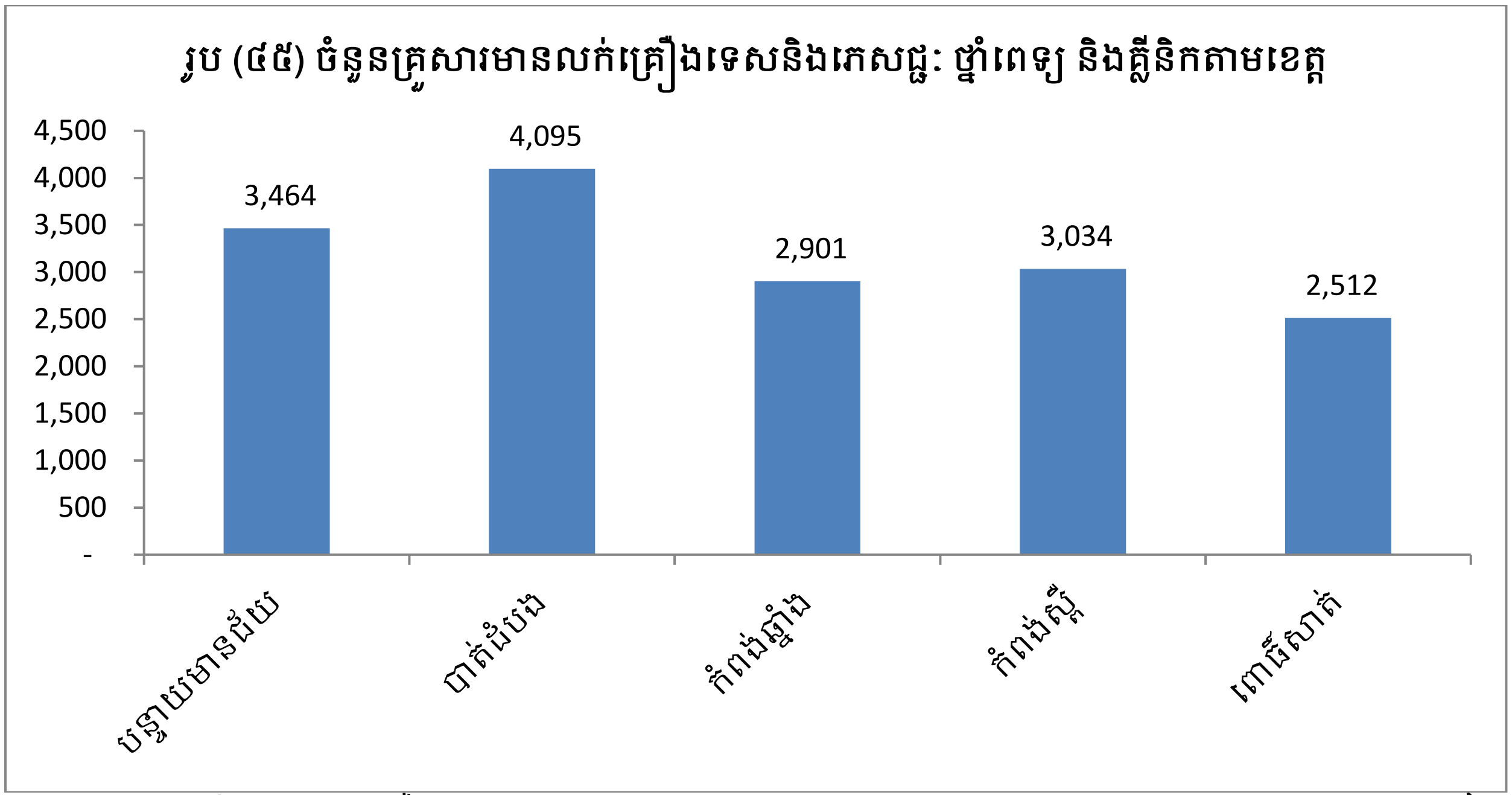

សកម្មភាពអាជីវកម្មលក់គ្រឿងទេសនិងភេសជ្ជៈ ថ្នាំពេទ្យ និងគ្លីនិក(រូប៤៥) **ខេត្តបន្ទាយមានជ័យ** ៣៤៦៤គ្រួសារ **ខេត្តបាត់ដំបង** **៤០៩៥**គ្រួសារ **ខេត្តកំពង់ឆ្នាំង** ២៩០១គ្រួសារ **ខេត្តកំពង់ស្ពឺ** ៣០៣៤គ្រួសារ និង**ខេត្តពោធិ៍សាត់** ២៥១២គ្រួសារ។

ច. គ្រួសារមានស្ថានីយចាក់ប្រេងឥន្ធនៈគ្រប់កម្រិត

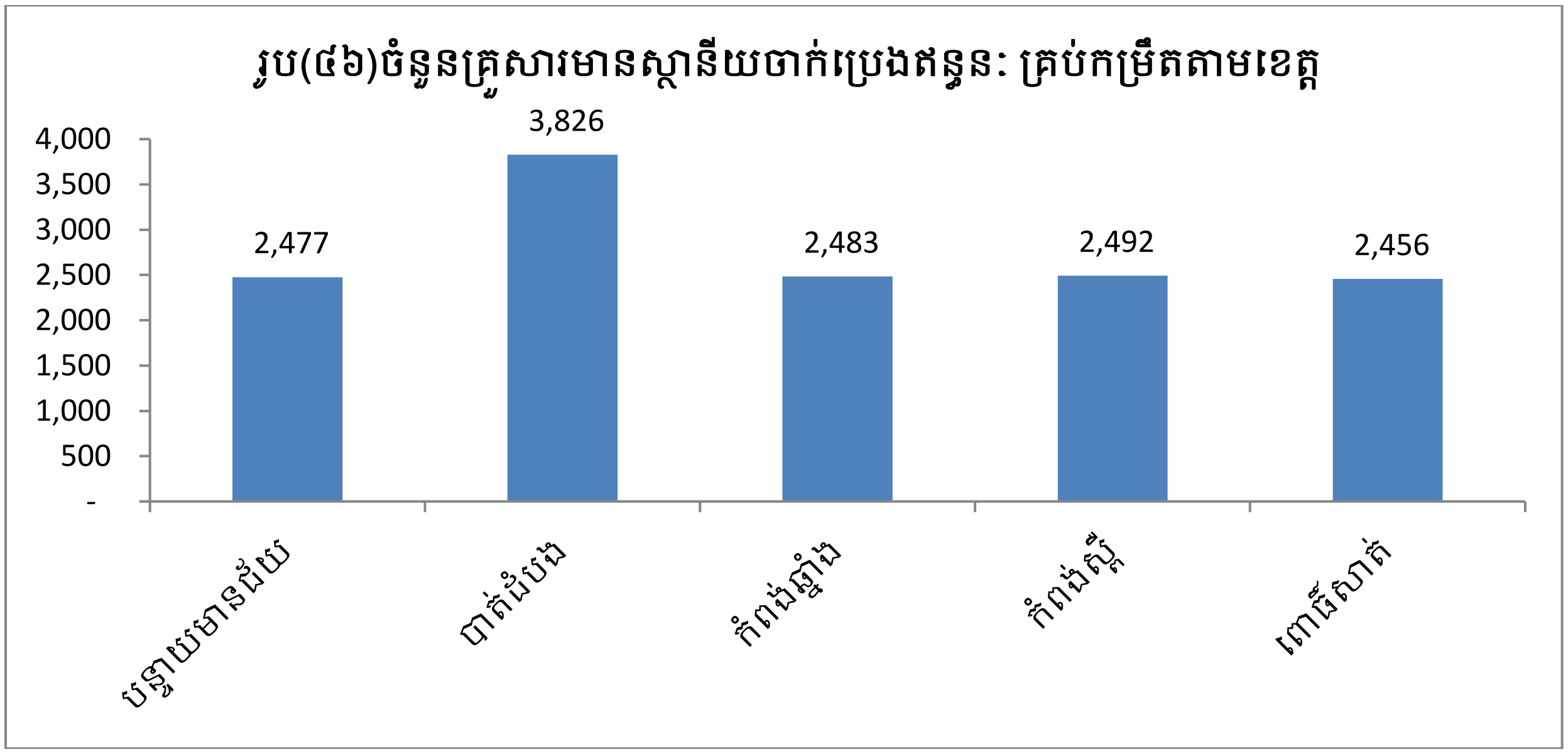

សកម្មភាពអាជីវកម្មគ្រួសារដែលមានស្ថានីយចាក់ប្រេងឥន្ធនៈគ្រប់កម្រិត(រូប៤៦) ខេត្តបន្ទាយមានជ័យ ២៤៧៧គ្រួសារ ខេត្តបាត់ដំបង ៣៨២៦គ្រួសារ ខេត្តកំពង់ឆ្នាំង ២៤៨៣គ្រួសារ ខេត្តកំពង់ស្ពឺ ២៤៩២ គ្រួសារ និងខេត្តពោធិ៍សាត់ ២៤៥៦គ្រួសារ។

ឆ. តូបកាត់សក់ ឬអ៊ុតសក់ និងអាជីវកម្មផ្សេងទៀត

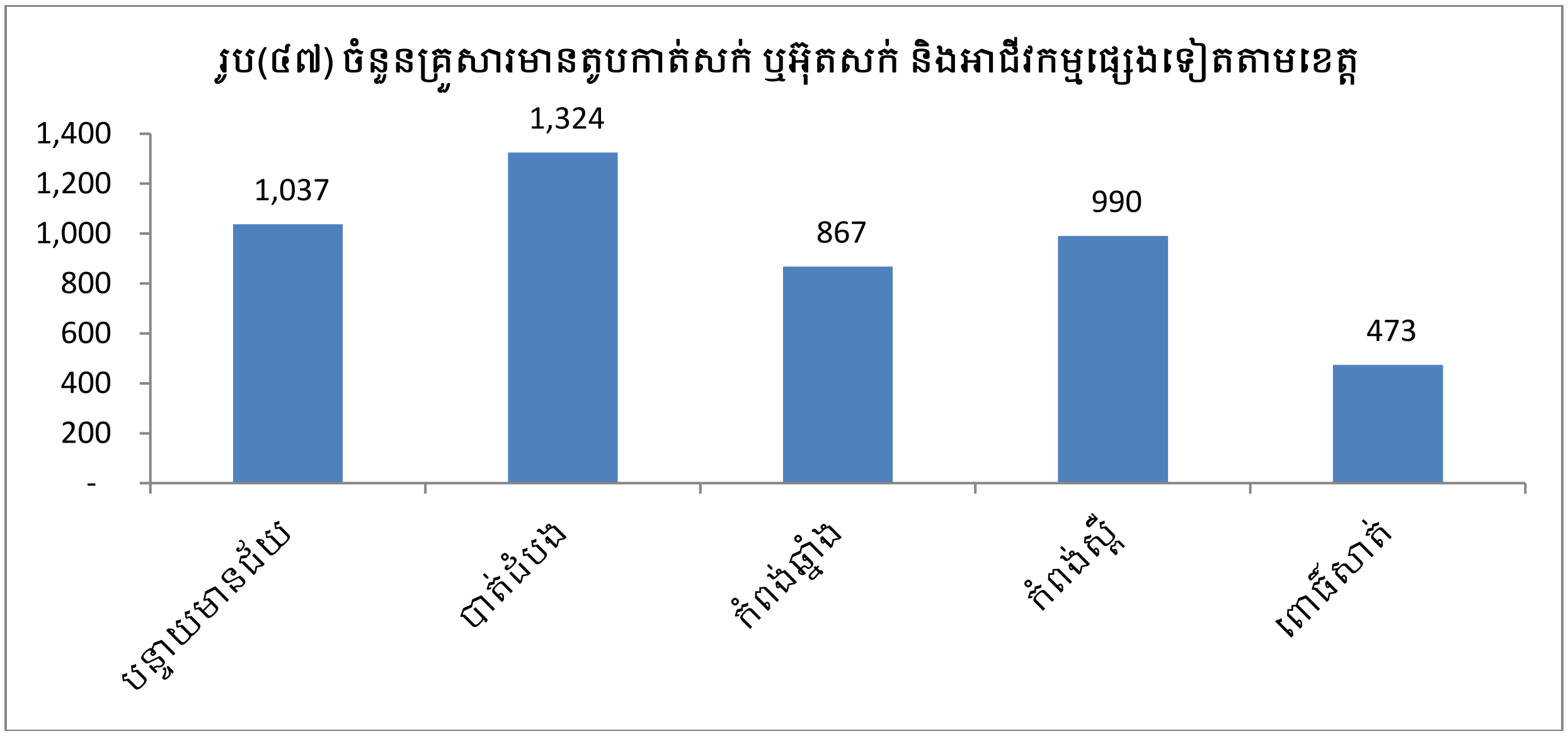

សកម្មភាពអាជីវកម្មគ្រួសារដែលមានតូបកាត់សក់ ឬអ៊ុតសក់ និងអាជីវកម្មផ្សេងទៀត(មើលរូបៈ៤៧) ខេត្តបន្ទាយមានជ័យ ១០៣៧គ្រួសារ ខេត្តបាត់ដំបង ១៣២៤គ្រួសារ ខេត្តកំពង់ឆ្នាំង ៨៦៧គ្រួសារ ខេត្តកំពង់ស្ពឺ ៩៩០គ្រួសារ និងខេត្តពោធិ៍សាត់ ៤៧៣គ្រួសារ។

២.៦.២លំហូរវិនិយោគតាមប្រភេទ នៃសកម្មភាពអភិវឌ្ឍន៍

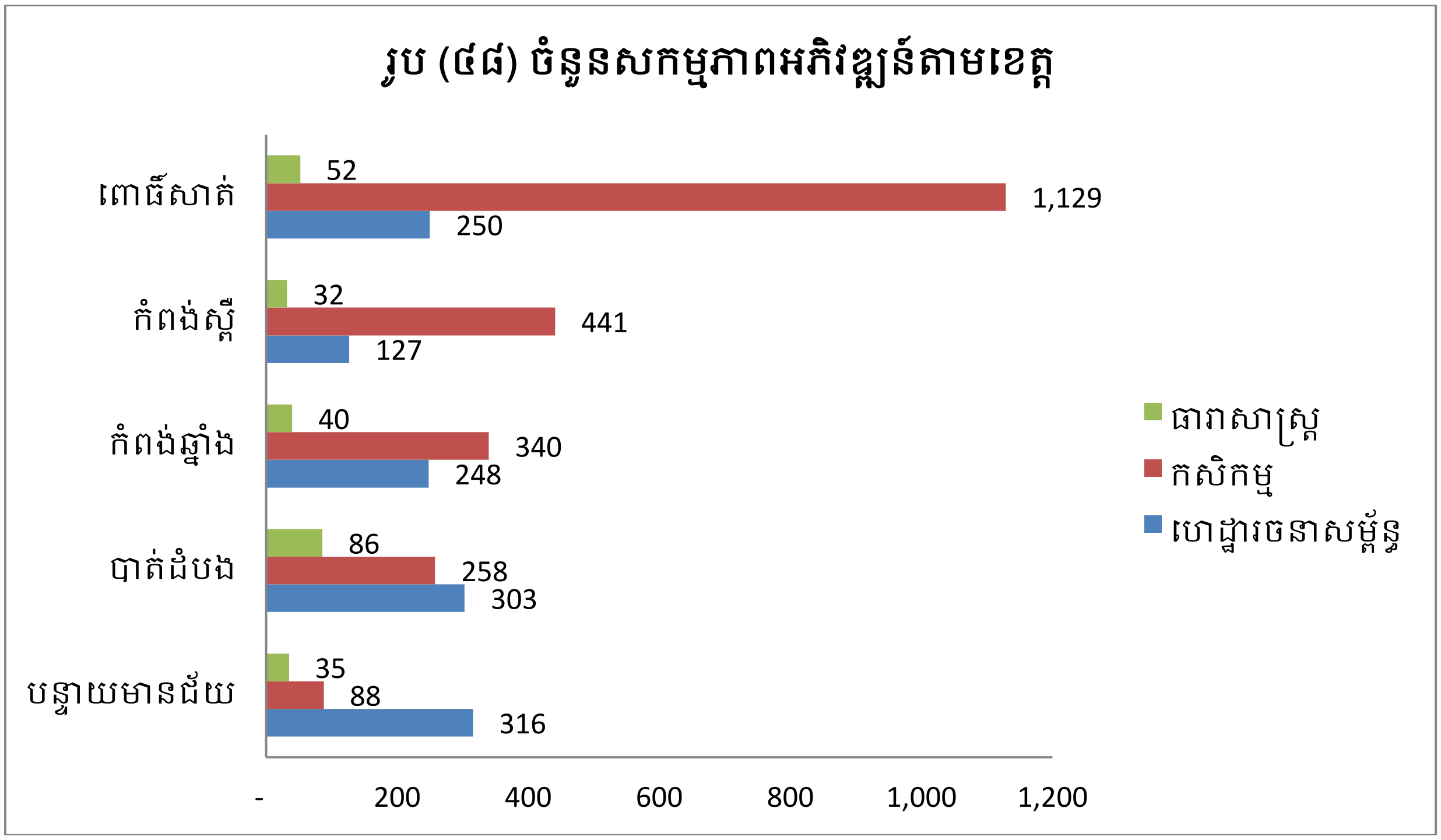

លំហូរវិនិយោគតាមប្រភេទនៃសកម្មភាពអភិវឌ្ឍន៍ (រូប៤៨) ខេត្តបន្ទាយមានជ័យ មានហេដ្ឋារចនាសម្ព័ន្ធ ៣១៦ កសិកម្ម ៨៨ និងធារាសាស្ត្រ ៣៥ ខេត្តបាត់ដំបង មានហេដ្ឋារចនាសម្ព័ន្ធ ២៤៨ កសិកម្ម ៣៤០ និងធារាសាស្ត្រ ៨៦ ខេត្តកំពង់ឆ្នាំង មានហេដ្ឋារចនាសម្ព័ន្ធ ២៤៨ កសិកម្ម ៣៤០ និងធារាសាស្ត្រ ៤០ ខេត្តកំពង់ស្ពឺ មានហេដ្ឋារចនាសម្ព័ន្ធ ១៤៧ កសិកម្ម ៤៤១ និងធារាសាស្ត្រ ៣២ និងខេត្តពោធិ៍សាត់ មានហេដ្ឋារចនាសម្ព័ន្ធ ២៥០កសិកម្ម ១១២៩ និងធារាសាស្ត្រ ៥២។

២.៨.ទិស័យអប់រំ និងសេវាសង្គម

២.៨.១ ផ្នែកសិក្សាអប់រំ

នៅក្នុងផ្នែកសិក្សាអប់រំនៅក្នុងអត្ថបទនេះ គឺសំដៅលើចំនួននិងចម្ងាយពីភូមិទីតាំងដែលផ្តល់សេវាអប់រំដល់ប្រជាពលរដ្ឋនៅទូទាំង៥ខេត្ត។ កន្លែងមតេយ្យសហគមន៍ សាលាមតេយ្យ សាលាបឋមសិក្សា សាលាអនុវិទ្យាល័យ វិទ្យាល័យ និងសាកលវិទ្យាល័យរដ្ឋ ទាំងរដ្ឋនិងឯកជន។

២.៨.១.១ ចំនួនគ្រឹះស្ថានសិក្សា

ក. ចំនួនគ្រឹះស្ថានសិក្សាគ្រប់កម្រិត

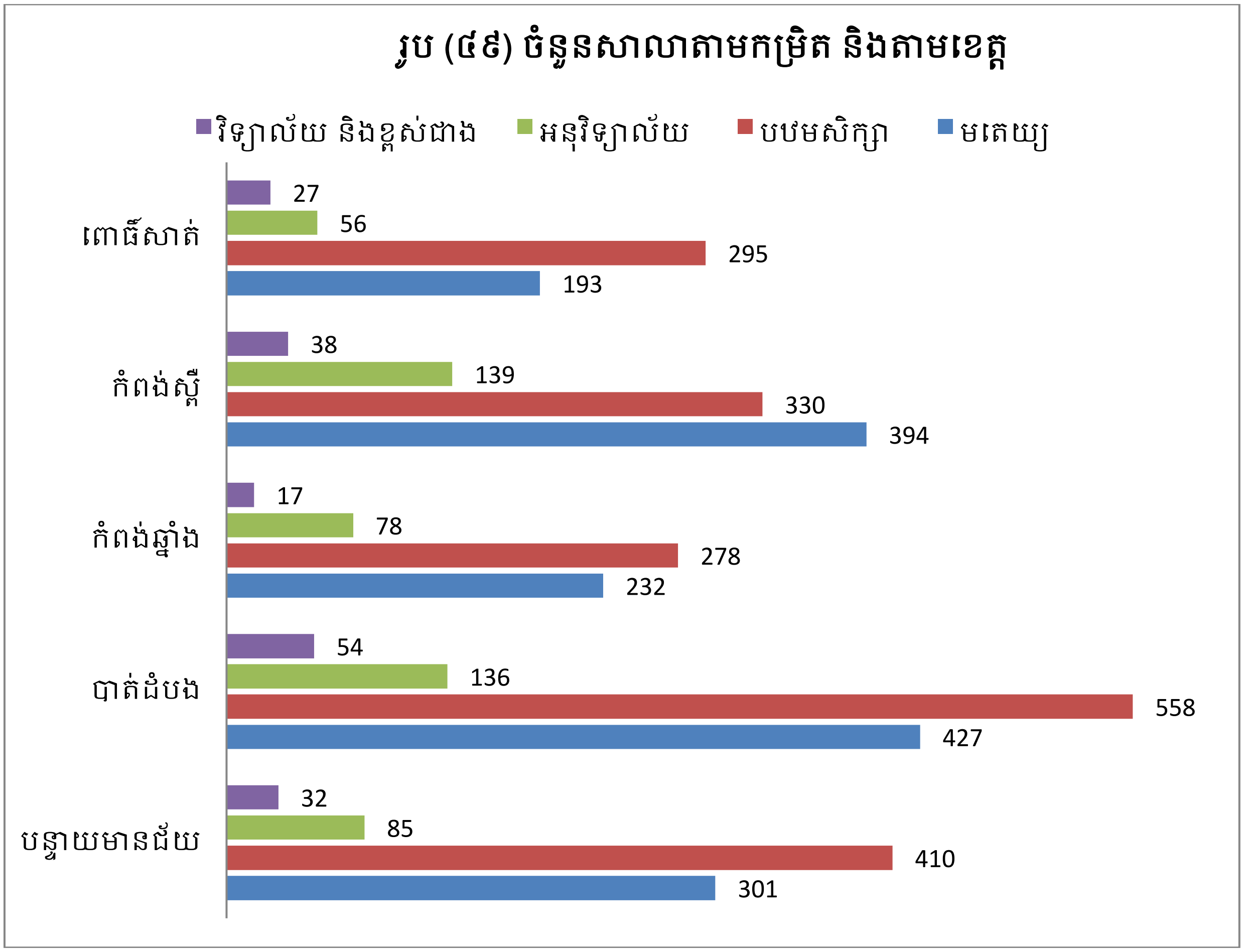

រូប(៤៩)បានបង្ហាញថា៖ ចំនួនគ្រឹះស្ថានសិក្សាគ្រប់កម្រឹតតាមលំដាប់លំដោយដូចជា៖ មតេយ្យ បឋមសិក្សា អនុវិទ្យាល័យ វិទ្យាល័យ និងខ្ពស់ជាងរបស់ ខេត្តបន្ទាយមានជ័យ មានចំនួន (៣០១, ៤១០, ៨៥, និង ៣២) ខេត្តបាត់ដំបង មានចំនួន (៤២៧, ៥៥៨, ១៣៦, និង ៥៤) ខេត្តកំពង់ឆ្នាំង មានចំនួន (២៣២, ២៧៨, ៧៨, និង ១៧)ខេត្តកំពង់ស្ពឺ មានចំនួន (៣៩៤, ៣៣០, ១៣៩, និង ៣៨)និងខេត្តពោធិ៍សាត់ មានចំនួន (១៩៣, ២៩៥, ៥៦, និង ២៧)។

ខ. ចំនួនគ្រឹះស្ថាន(មតេយ្យនិងបឋមសិក្សា)តាមវិស័យ

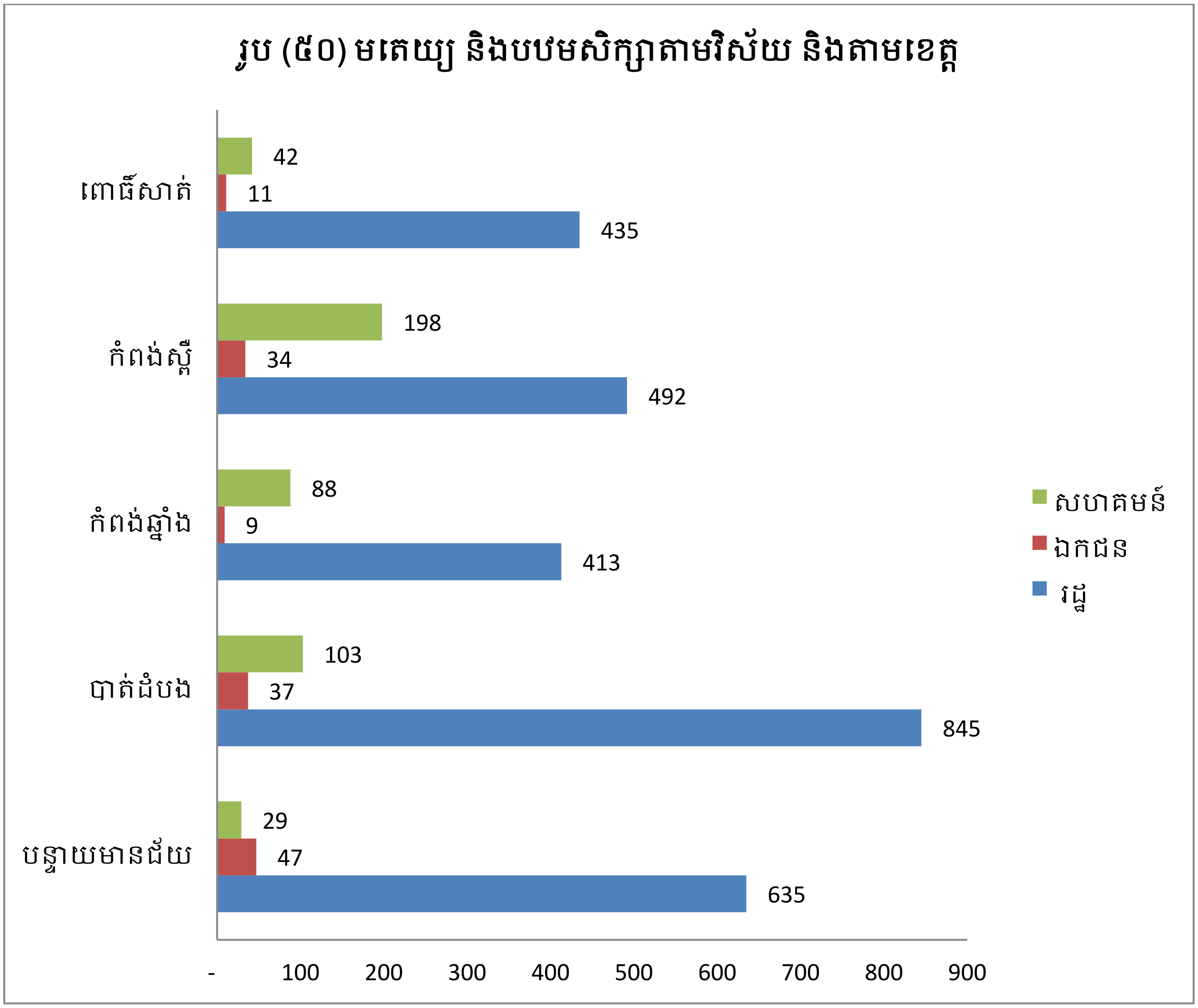

រូប(៥០)បានបង្ហាញថា៖ ចំនួនគ្រឹះស្ថានសិក្សា(មតេយ្យ និងបឋមសិក្សា)តាមវិស័យ និងលំដាប់លំដោយដូចជា៖ រដ្ឋ ឯកជន និងសហគមន៍ របស់**ខេត្តបន្ទាយមានជ័យ** មានចំនួន (៦៣៥, ៤៧, និង ២៩) **ខេត្តបាត់ដំបង** មានចំនួន (៨៤៥, ៣៤, និង ១៩៨) **ខេត្តកំពង់ឆ្នាំង** មានចំនួន (៤១៣, ៩ និង ៨៨)**ខេត្តកំពង់ស្ពឺ** មានចំនួន (៤៩២, ៣៤, និង ១៩៨)និង**ខេត្តពោធិ៍សាត់** មានចំនួន (៤៣៥, ១១, និង ៤២)។

គ. ចំនួនគ្រឹះស្ថាន(អនុវិទ្យាល័យ វិទ្យាល័យ និងខ្ពស់ជាង)តាមវិស័យ

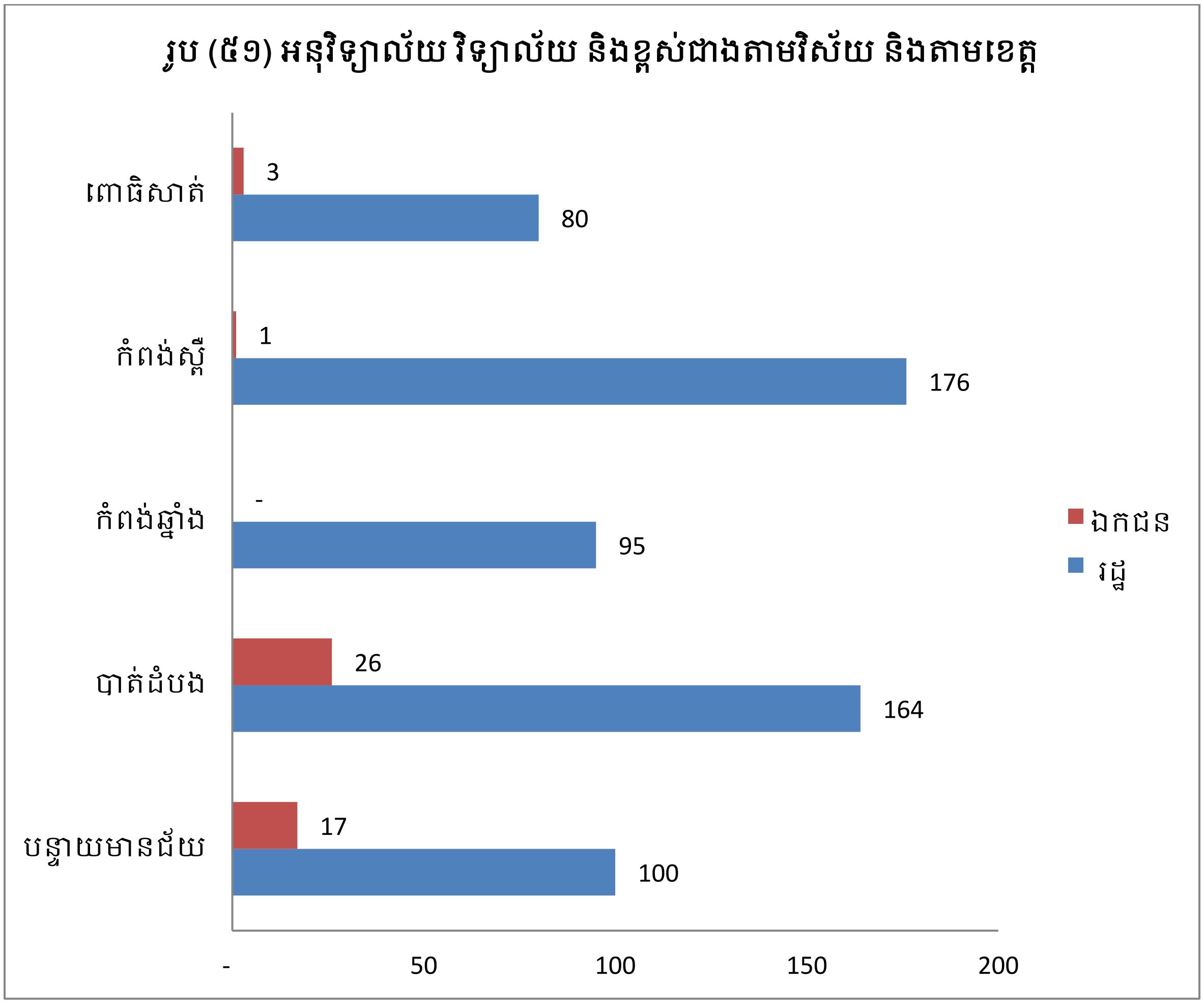

រូប (៥១) បានបង្ហាញថា ៖ ចំនួនគ្រឹះស្ថានសិក្សា (អនុវិទ្យាល័យ វិទ្យាល័យនិងខ្ពស់ជាង) តាមវិស័យ និងលំដាប់លំដោយដូចជា៖ រដ្ឋ និងឯកជនរបស់ **ខេត្តបន្ទាយមានជ័យ** មានចំនួន (១០០ និង ១៧) **ខេត្តបាត់ដំបង** មានចំនួន (១៦៤ និង ២៦) **ខេត្តកំពង់ឆ្នាំង** មានចំនួន (១០០ និង ១៧) **ខេត្តកំពង់ស្ពឺ** មានចំនួន (១៧៦ និង ១) និង**ខេត្តពោធិ៍សាត់** មានចំនួន (៨០ និង ៣)។

២.៨.១.២ ចម្ងាយពីភូមិទៅគ្រឹះស្ថានសិក្សា

ក. ចម្ងាយពីភូមិទៅសាលាមត្តេយ្យ និងបឋមសិក្សា

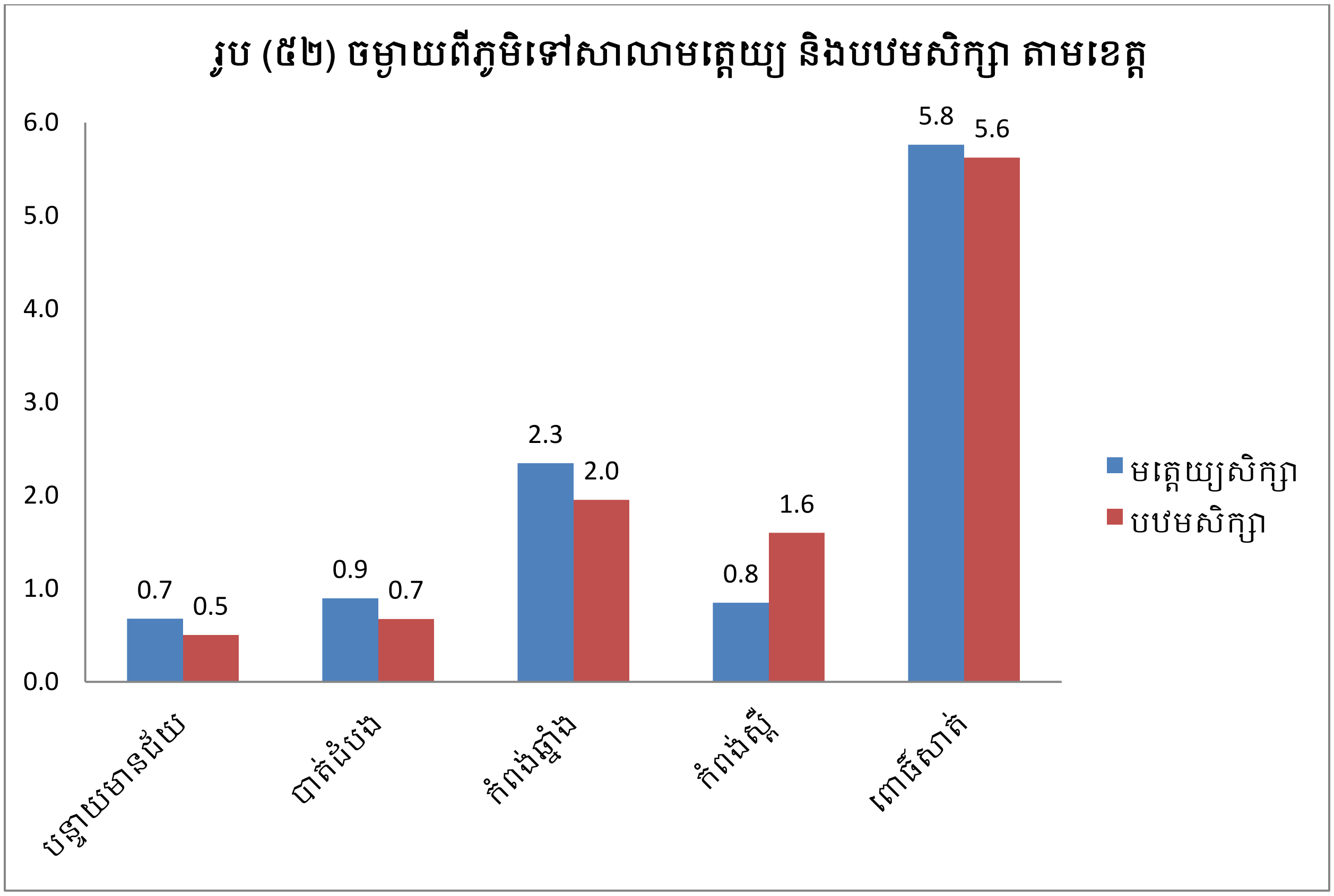

រូប(៥២)បានបង្ហាញថាៈ ចំងាយផ្លូវពីភូមិទៅកន្លែងផ្តល់សេវាមានតាមលំដាប់លំដោយដូចជាៈ សាលាមតេយ្យ បឋមសិក្សា របស់**ខេត្តបន្ទាយមានជ័យ** មានប្រវែងជាមធ្យម ០.៧ និង០.៥ គីឡូម៉ែត្រ **ខេត្តបាត់ដំបង** មានប្រវែងជាមធ្យម ០.៩ និង០.៧ គីឡូម៉ែត្រ **ខេត្តកំពង់ឆ្នាំង** មានប្រវែងជាមធ្យម ២.៣ និង ២.០ គីឡូម៉ែត្រ **ខេត្តកំពង់ស្ពឺ** មានប្រវែងជាមធ្យម ០.៨ និង១.៦ គីឡូម៉ែត្រ និង**ខេត្តពោធិ៍សាត់** ចម្ងាយផ្លូវពីភូមិទៅកន្លែងផ្តល់សេវា មានប្រវែងជាមធ្យមខ្ពស់ជាងគេ គឺ ៥.៨ និង៥.៦ គីឡូម៉ែត្រ ។

ខ. ចម្ងាយប៉ាន់ស្មានពីភូមិទៅអនុវិទ្យាល័យ វិទ្យាល័យ និងសាកលវិទ្យាល័យ

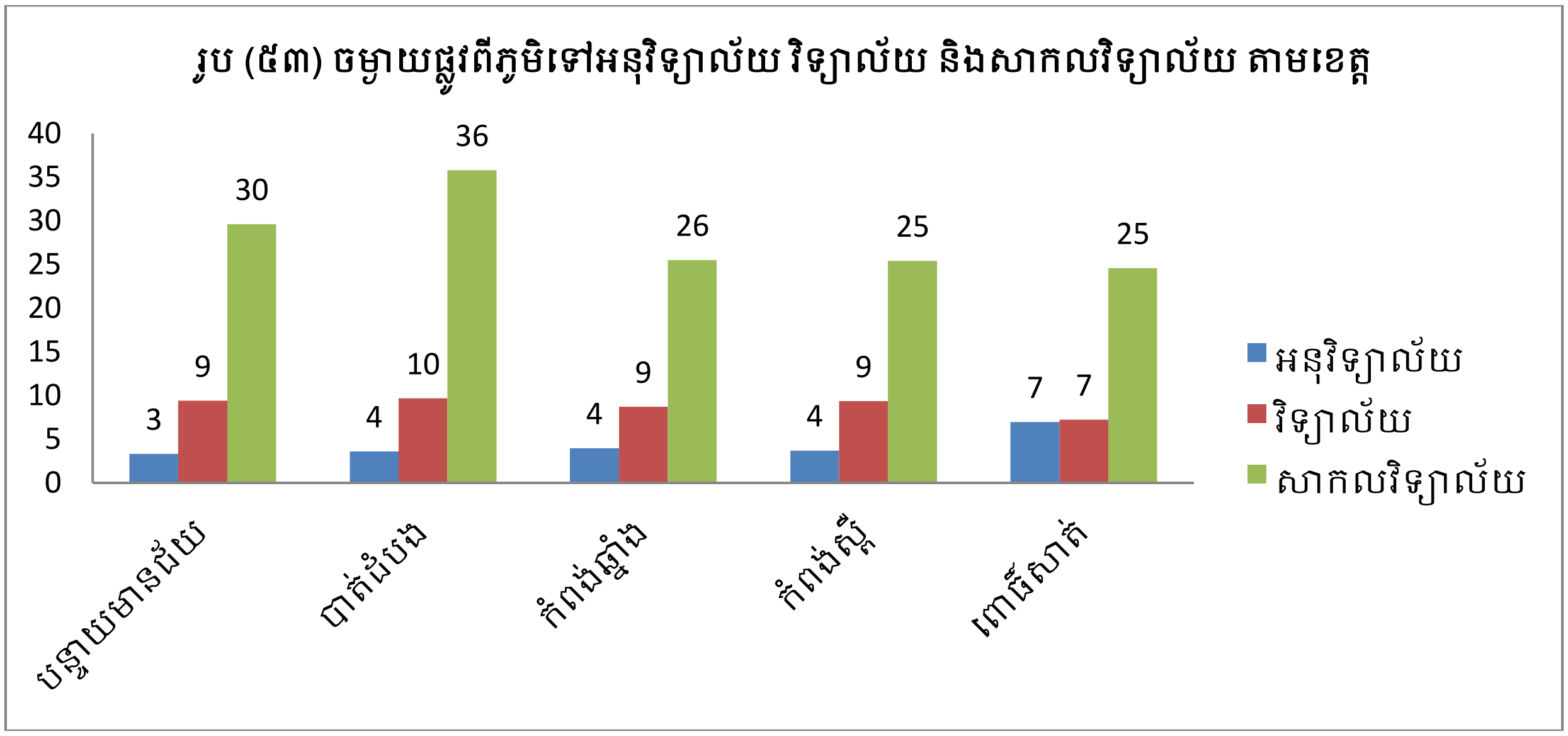

រូប(៥៣)បានបង្ហាញថា៖ ចំងាយផ្លូវពីភូមិទៅកន្លែងផ្តល់សេវាមានតាមលំដាប់លំដោយដូចជា៖ អនុវិទ្យាល័យ វិទ្យាល័យ និងសាកលវិទ្យាល័យ របស់**ខេត្តបន្ទាយមានជ័យ** មានប្រវែងជាមធ្យម ៣គម ៩គម និង ៣០ គីឡូម៉ែត្រ **ខេត្តបាត់ដំបង** មានប្រវែងជាមធ្យម ៤គម ១០គម និង ៣៦ គីឡូម៉ែត្រ **ខេត្តកំពង់ឆ្នាំង** មានប្រវែងជាមធ្យម ៤គម ៩គម និង ២៦ គីឡូម៉ែត្រ**ខេត្តកំពង់ស្ពឺ** មានប្រវែងជាមធ្យម ៤គម ៩គម និង ២៥ គីឡូម៉ែត្រ និង**ខេត្តពោធិ៍សាត់** មានប្រវែងជាមធ្យម ៧គម ៧គម និង ២៥ គីឡូម៉ែត្រ ។

២.៨.២ ផ្នែកសេវាសង្គម

ក. ចម្ងាយប៉ាន់ស្មានពីភូមិទៅមន្ទីរពេទ្យមណ្ឌលសុខភាព និងគ្លីនីកឯកជន

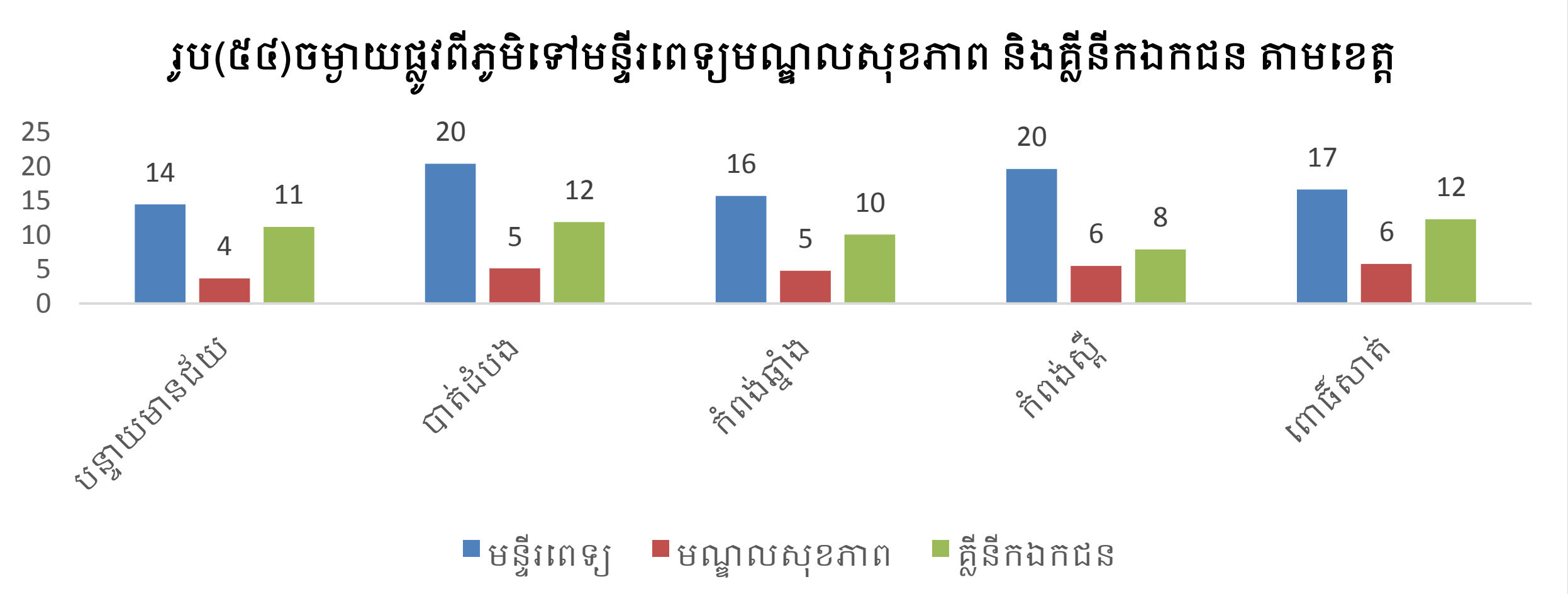

រូប(៥៤)បានបង្ហាញថា៖ ចំងាយផ្លូវពីភូមិទៅកន្លែងផ្តល់សេវាមានតាមលំដាប់លំដោយដូចជា៖ មន្ទីរពេទ្យ មណ្ឌលសុខភាព គ្លីនីកឯកជន របស់**ខេត្តបន្ទាយមានជ័យ** មានប្រវែងជាមធ្យម ១៤គម ៤គម និង ១១ គីឡូម៉ែត្រ **ខេត្តបាត់ដំបង** មានប្រវែងជាមធ្យម ២០គម ៥គម និង ១២ គីឡូម៉ែត្រ **ខេត្តកំពង់ឆ្នាំង** មានប្រវែងជាមធ្យម ១៦គម ៥គម និង ១០ គីឡូម៉ែត្រ**ខេត្តកំពង់ស្ពឺ** មានប្រវែងជាមធ្យម ២០គម ៦គម និង ៨ គីឡូម៉ែត្រ និង**ខេត្តពោធិ៍សាត់** មានប្រវែងជាមធ្យម ១៧គម ៦គម និង ១២ គីឡូម៉ែត្រ ។

ខ. ចម្ងាយប៉ាន់ស្មានពីភូមិទៅសហគមន៍ប្រើប្រាស់ទឹក ឬអណ្តូង

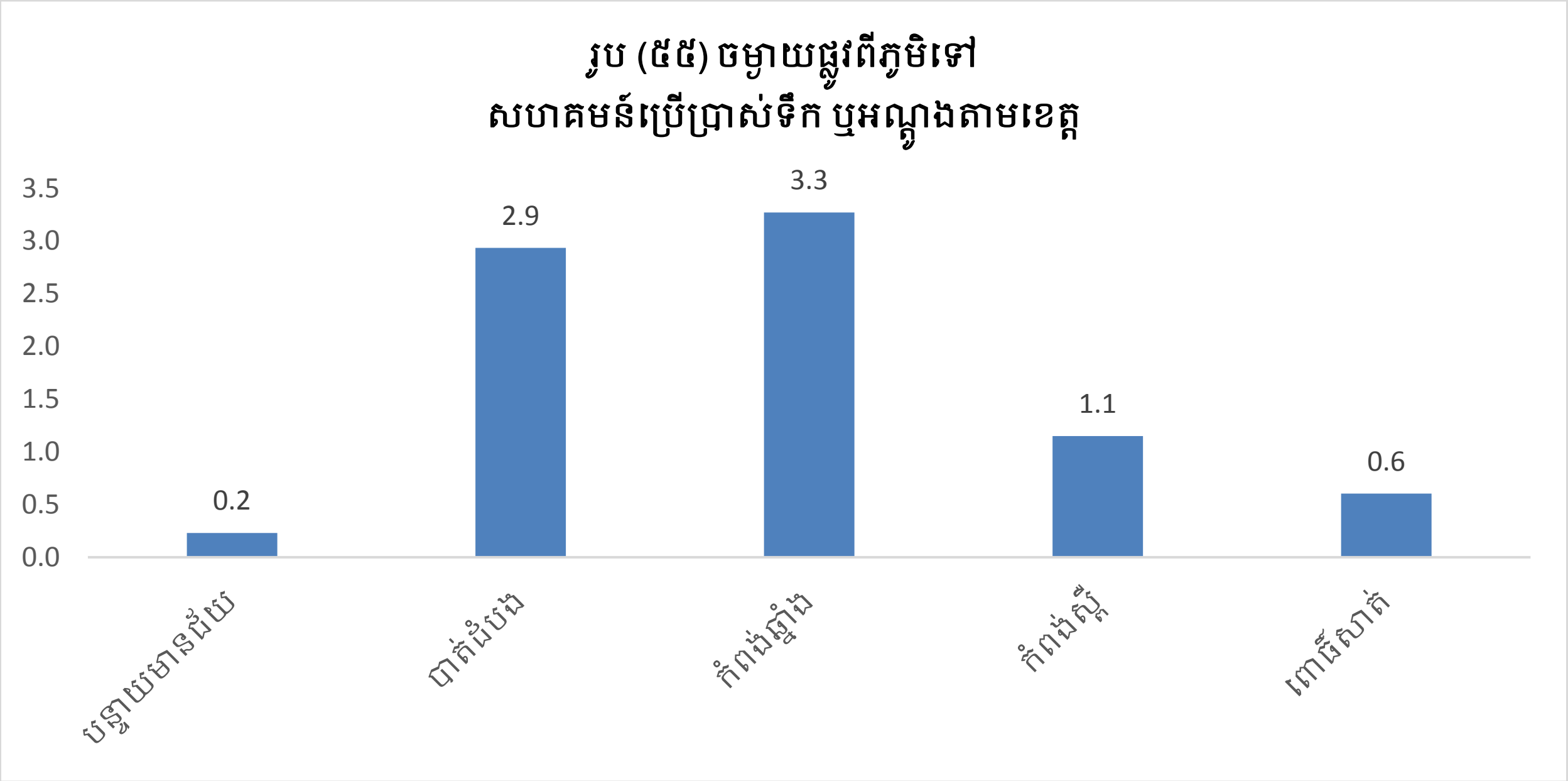

រូប(៥៥) បានបង្ហាញថា ៖ ចម្ងាយផ្លូវពីភូមិទៅសហគមន៍ប្រើប្រាស់ទឹកឬអណ្តូងមានតាមលំដាប់លំដោយដូចជា៖ **ខេត្តបន្ទាយមានជ័យ** មានប្រវែងជាមធ្យម ០.២ គីឡូម៉ែត្រ **ខេត្តបាត់ដំបង** មានប្រវែងជាមធ្យម ២.៩ គីឡូម៉ែត្រ **ខេត្តកំពង់ឆ្នាំង** មានប្រវែងជាមធ្យម ៣.៣ គីឡូម៉ែត្រ **ខេត្តកំពង់ស្ពឺ** មានប្រវែងជាមធ្យម ១.១ គីឡូម៉ែត្រ និង**ខេត្តពោធិ៍សាត់** ០.៦ គីឡូម៉ែត្រ ។

គ. ចម្ងាយពីភូមិទៅមណ្ឌលពាណិជ្ជកម្ម ឬផ្សារ ប៉ុស្តិ៍នគរបាល ប្រៃសណី ឬអ៊ីនធឺណេតកាហ្វេ

រូប (៥៦) ចម្ងាយផ្លូវពីភូមិទៅមណ្ឌលពាណិជ្ជកម្ម ឬផ្សារ ប៉ុស្តិ៍នគរបាល ប្រៃសណី ឬអ៊ីនធឺណេតកាហ្វេ តាមខេត្ត

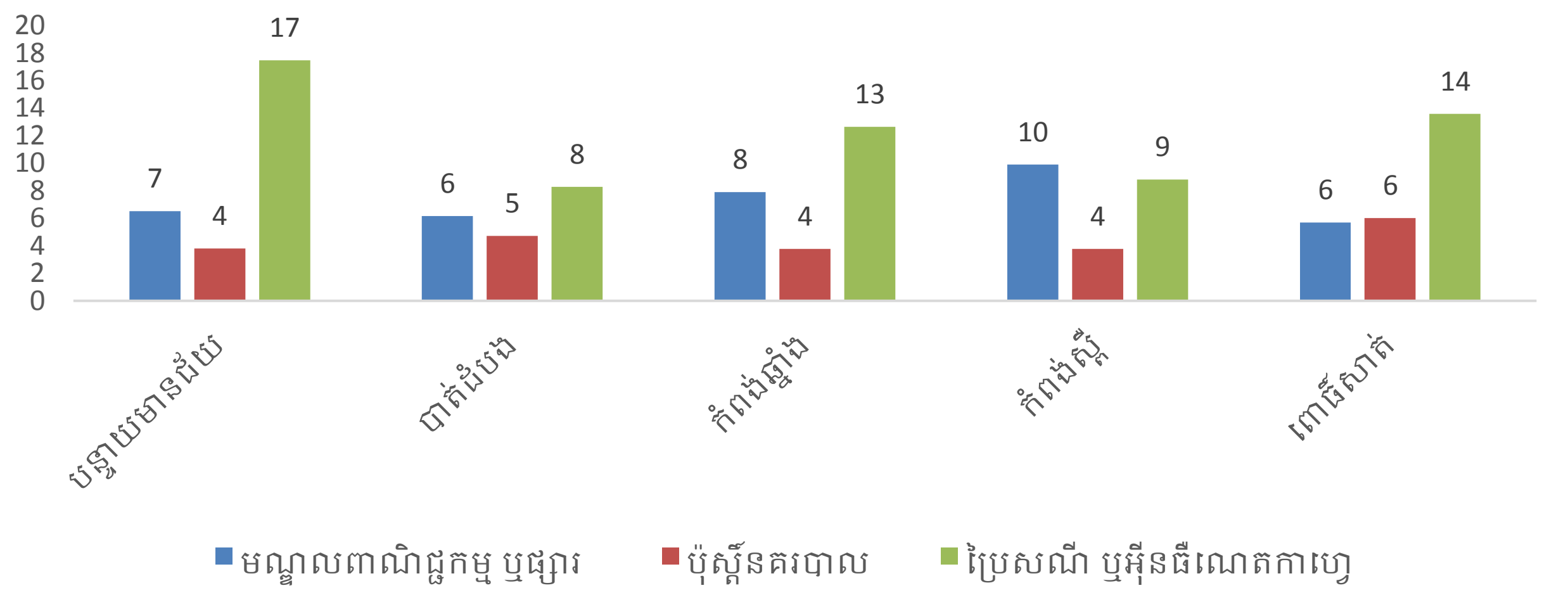

រូប(៥៦)បានបង្ហាញថា៖ ចំងាយផ្លូវពីភូមិទៅកន្លែងផ្តល់សេវាមានតាមលំដាប់លំដោយដូចជា៖ មណ្ឌលពាណិជ្ជកម្ម ឬផ្សារ ប៉ុស្តិ៍នគរបាលប្រៃសណី ឬអ៊ីនធឺណេតកាហ្វេ របស់ **ខេត្តបន្ទាយមានជ័យ** មានប្រវែងជាមធ្យម (៧គម ៤គម និង ១៧ គីឡូម៉ែត្រ) **ខេត្តបាត់ដំបង** មានប្រវែងជាមធ្យម(៦គម ៥គម និង ៨ គីឡូម៉ែត្រ) **ខេត្តកំពង់ឆ្នាំង** មានប្រវែងជាមធ្យម (៨គម ៤គម និង ១៣ គីឡូម៉ែត្រ) **ខេត្តកំពង់ស្ពឺ** មានប្រវែងជាមធ្យម (១០គម ៤គម និង ៩ គីឡូម៉ែត្រ) និង**ខេត្តពោធិ៍សាត់** មានប្រវែងជាមធ្យម (៦គម ៦គម និង ១៤ គីឡូម៉ែត្រ) ។

២.៩.ការស្ថាបនាផ្លូវគមនាគមន៍

នៅក្នុងផ្នែកផ្លូវគមនាគមន៍ក្នុងអត្ថបទនេះគឺសំដៅលើទីតាំងដែលបានស្ថាបនាផ្លូវគមនាគមន៍ជូនដល់ប្រជាពលរដ្ឋនៅក្នុងខេត្តទាំង៥ ពីត្រីមាសទី១ ឆ្នាំ ២០១៥ ដល់ ត្រីមាសទី១ ២០១៦ ។

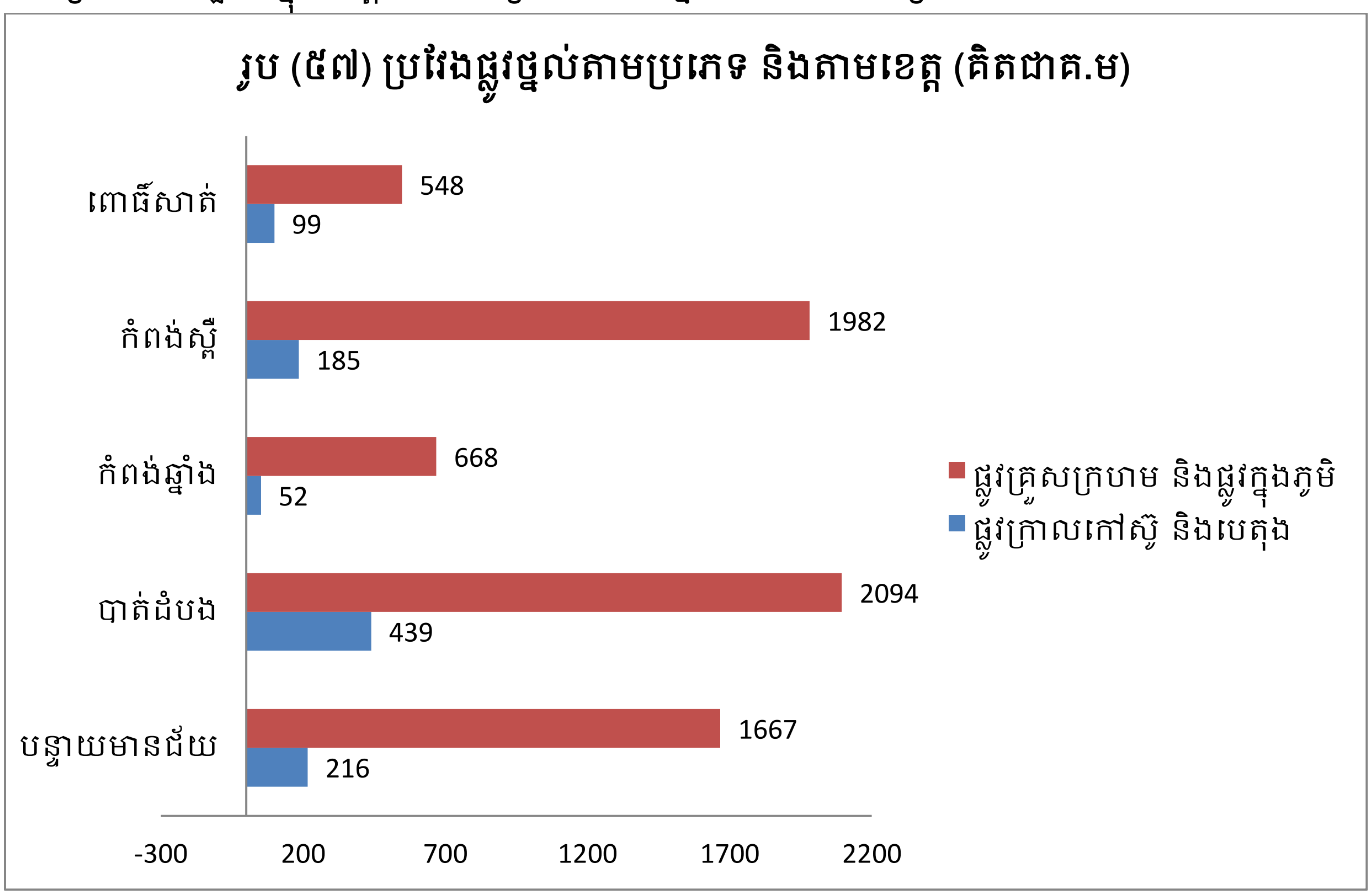

រូប(៥៧)បានបង្ហាញថា៖ ចំងាយប្រវែងផ្លូវដែលបានស្ថាបនានៅក្នុងខេត្តទាំង៥ គឺ(ផ្លូវក្រាលកៅស៊ូនិងបេតុង) និង(ផ្លូវគ្រួសក្រហមនិងផ្លូវដីក្នុងភូមិ)លំដាប់លំដោយដូចតទៅ៖ ផ្លូវក្រាលកៅស៊ូនិងបេតុង) និង(ផ្លូវគ្រួសក្រហមនិងផ្លូវដីក្នុងភូមិ)របស់ខេត្តបន្ទាយមានជ័យ មានប្រវែង (២១៦គម និង ១៦៦៧ គីឡូម៉ែត្រ) ខេត្តបាត់ដំបង មានប្រវែង(៤៣៩គម និង ២០៩៩ គីឡូម៉ែត្រ) ខេត្តកំពង់ឆ្នាំង មានប្រវែង(៥២គម និង ៦៦៨ គីឡូម៉ែត្រ) ខេត្តកំពង់ស្ពឺ មានប្រវែង(១៨៥គម និង ១៩៨២ គីឡូម៉ែត្រ) និងខេត្តពោធិ៍សាត់ មានប្រវែង(៩៩គម និង ៥៤៨ គីឡូម៉ែត្រ) ។

២.១០ ផ្នែកសុខាភិបាល

២.១០.១. សេវាកម្មសុខភាព

នៅក្នុងផ្នែកសុខាភិបាលនៅក្នុងអត្ថបទនេះគឺសំដៅលើទីតាំងដែលផ្តល់សេវាផ្នែកសុខាភិបាលនិងភាពទទួលបានសេវាកម្មសុខភាពរបស់ប្រជាពលរដ្ឋនៅក្នុងខេត្តទាំង៥ ពីត្រីមាសទី១ ឆ្នាំ ២០១៥ ដល់ត្រីមាសទី១ ២០១៦ ។

ក. សេវាកម្មសុខភាព

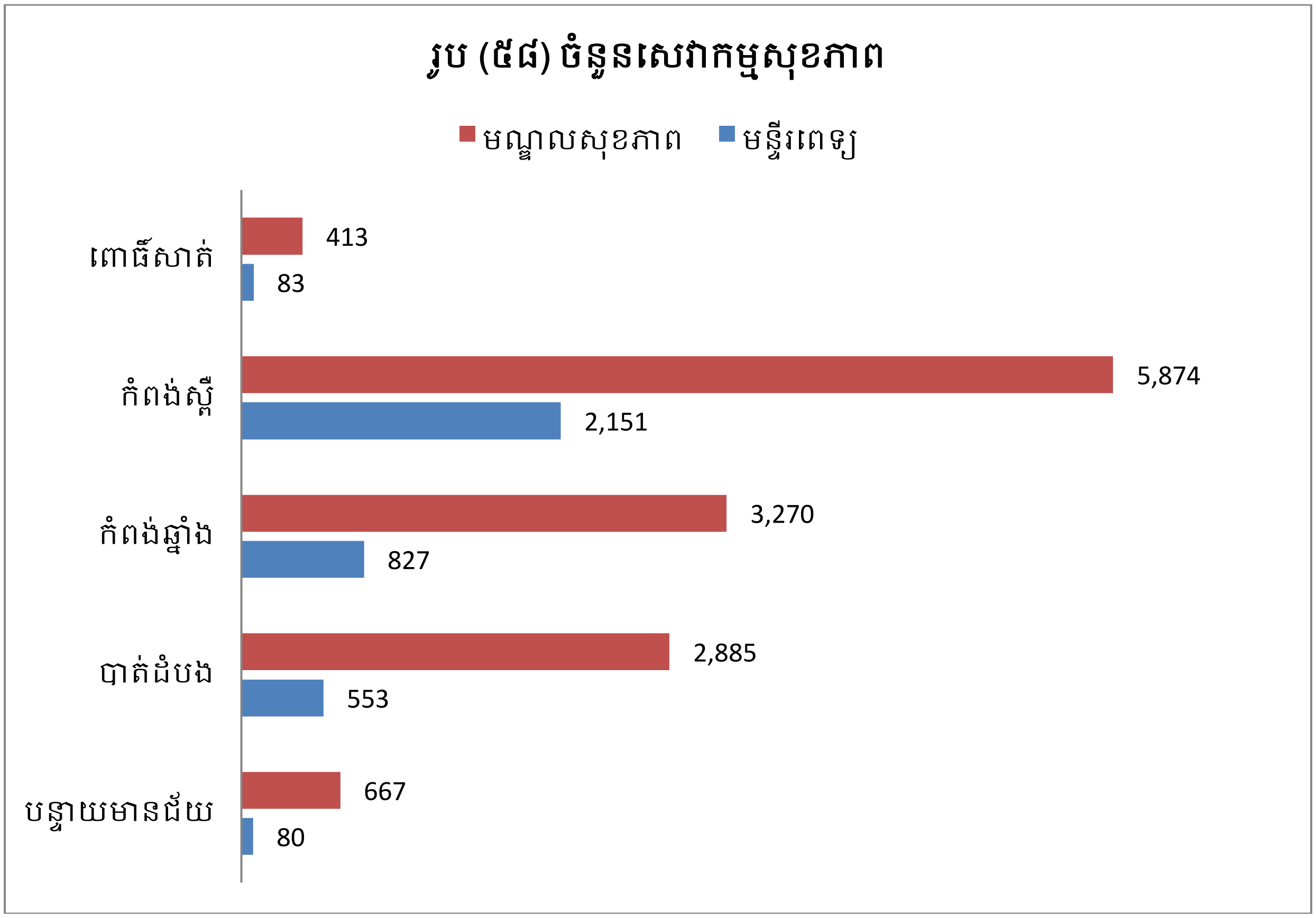

រូប(៥៨)បានបង្ហាញថា៖ ចំនួនសេវាកម្មសុខភាពមាននៅក្នុងខេត្តទាំង៥ គឺ(មន្ទីរពេទ្យ និងមណ្ឌលសុខភាព)តាមលំដាប់លំដោយដូចតទៅ៖ ខេត្តបន្ទាយមានជ័យ មានមន្ទីរពេទ្យចំនួន៨០និងមណ្ឌលសុខភាព៦៦៧ ខេត្តបាត់ដំបង មានមន្ទីរពេទ្យ ចំនួន៥៥៣និងមណ្ឌលសុខភាព២៨៨៥ ខេត្តកំពង់ឆ្នាំង មានមន្ទីរពេទ្យ ចំនួន៨២៧និងមណ្ឌលសុខភាព៣២៧០ ខេត្តកំពង់ស្ពឺ មានមន្ទីរពេទ្យ ចំនួន២១៥១និងមណ្ឌលសុខភាព៥៨៧៤និងខេត្តពោធិ៍សាត់ មានមានមន្ទីរពេទ្យ ចំនួន៨៣និងមណ្ឌលសុខភាព៤១៣។

ខ. បុគ្គលិកពេទ្យតាមកម្រិត

រូប(៥៩) ចំនួនបុគ្គលិកពេទ្យតាមកម្រិត តាមខេត្ត

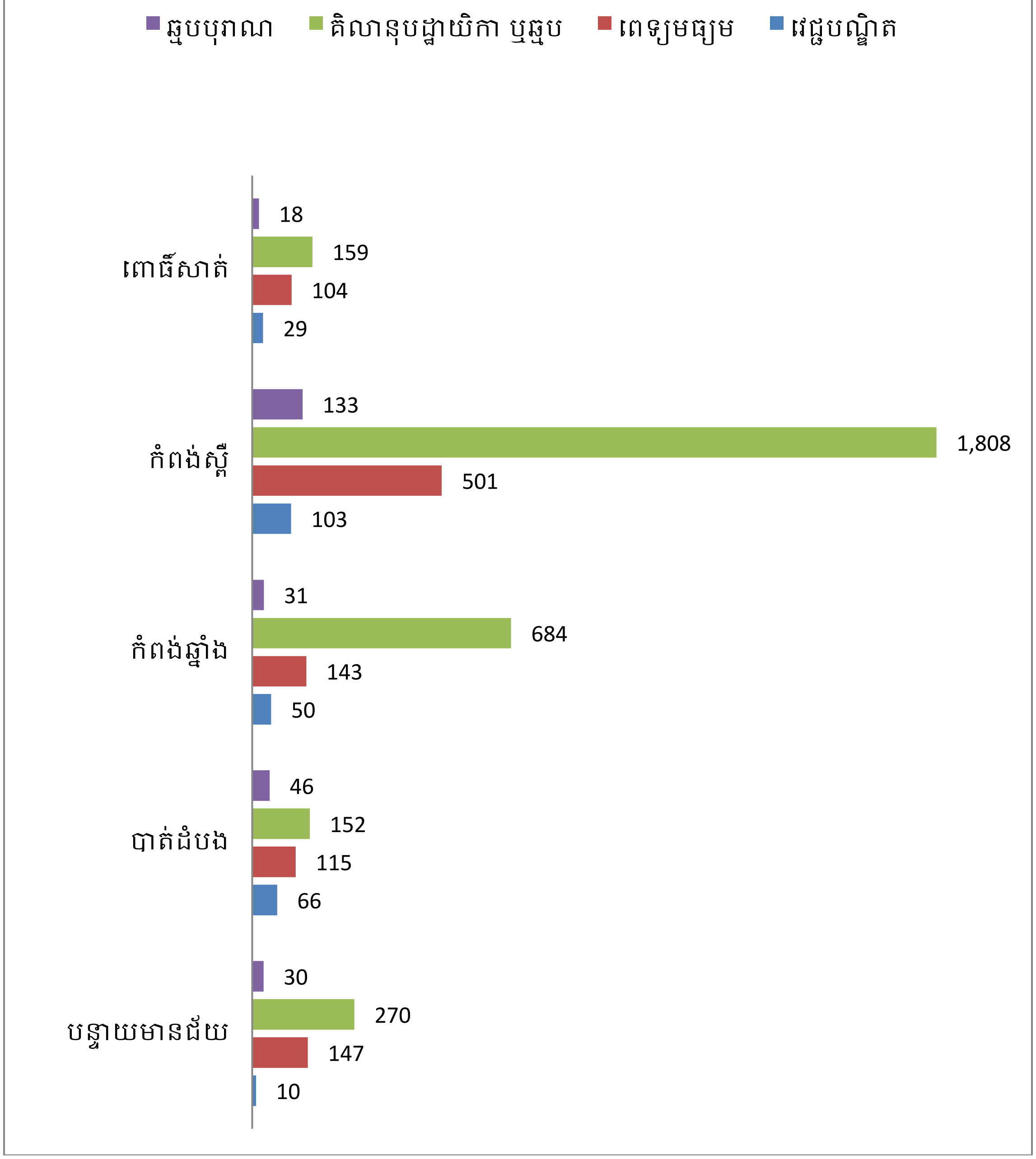

រូប(៥៩) បានបង្ហាញថា៖ ចំនួនបុគ្គលិកពេទ្យមាននៅក្នុងខេត្តទាំង៥ គឺ(វេជ្ជបណ្ឌិត ពេទ្យមធ្យម គិលានុបដ្ឋាយិកា ឬឆ្មបនិងឆ្មបបុរាណ) ចំនួនតាមលំដាប់លំដោយរបស់ខេត្តបន្ទាយមានជ័យ មានវេជ្ជបណ្ឌិត១០ ពេទ្យមធ្យម១៤៧ គិលានុបដ្ឋាយិកា ឬឆ្មប២៧០និងឆ្មបបុរាណ៣០ ខេត្តបាត់ដំបង មានវេជ្ជបណ្ឌិត៦៦ ពេទ្យមធ្យម១១៥ គិលានុបដ្ឋាយិកា ឬឆ្មប១៥២និងឆ្មបបុរាណ៤៦ ខេត្តកំពង់ឆ្នាំង មានវេជ្ជបណ្ឌិត៥០ ពេទ្យមធ្យម១៤៣ គិលានុបដ្ឋាយិកា ឬឆ្មប៦៨៤និងឆ្មបបុរាណ៣១ ខេត្តកំពង់ស្ពឺ មានវេជ្ជ

បណ្ឌិត១០៣ ពេទ្យមធ្យម៥០១ គិលានុបដ្ឋាយិកា ឬឆ្មប១៨០៨និងឆ្មបបុរាណ១៣៣ និងខេត្ត ពោធិ៍សាត់ មានវេជ្ជបណ្ឌិត២៩ ពេទ្យមធ្យម១០៤ គិលានុបដ្ឋាយិកា ឬឆ្មប១៥៩និងឆ្មបបុរាណ១៨។

គ. អ្នកជំងឺដែលបានទទួលការព្យាបាលតាមមន្ទីរពេទ្យ និងមណ្ឌលសុខភាព

រូប(៦០) ចំនួននៃអ្នកជំងឺដែលបានទទួលការព្យាបាលតាមមន្ទីរពេទ្យ និងមណ្ឌលសុខភាព តាមខេត្ត

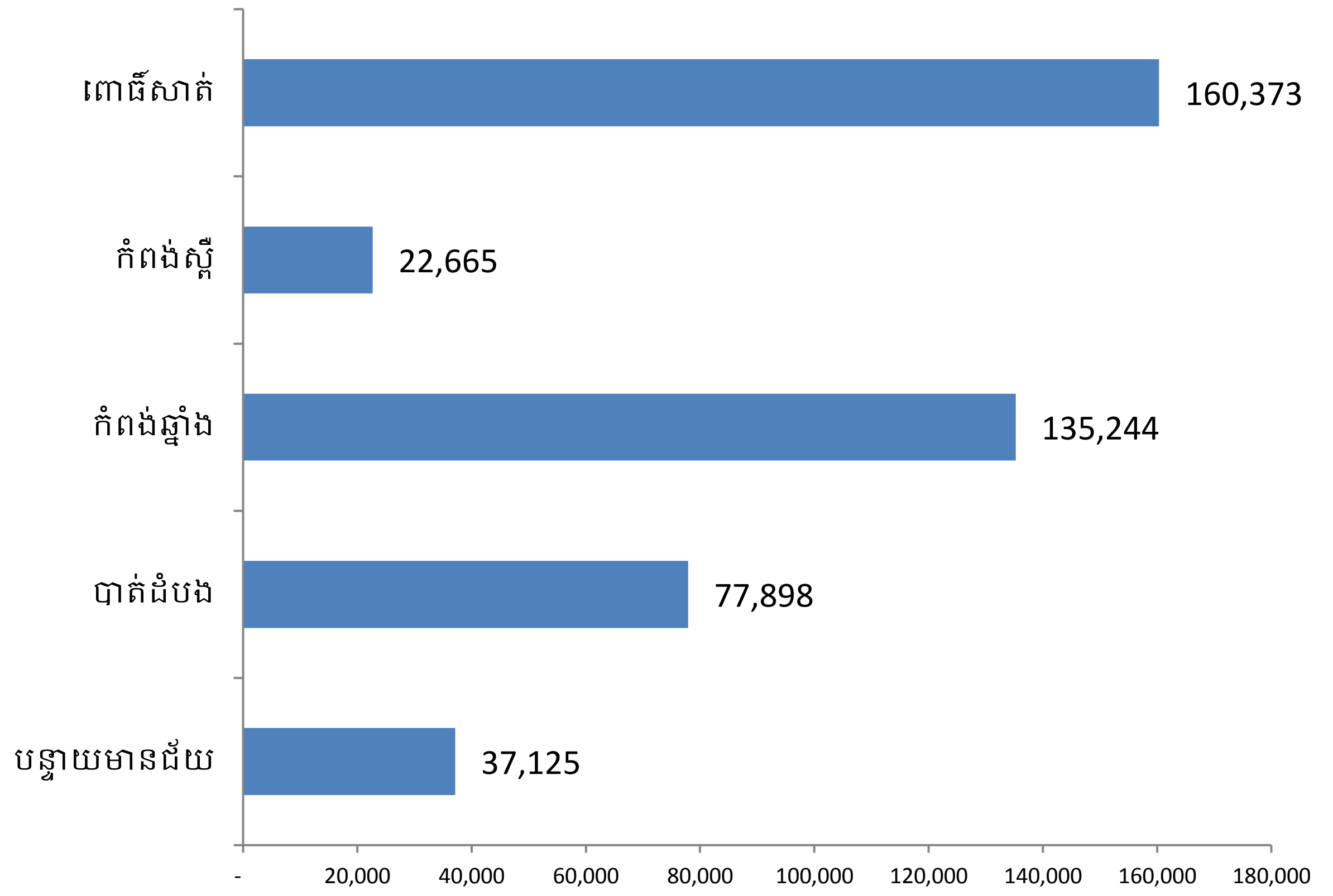

រូប(៦០)បានបង្ហាញថា៖ ចំនួនអ្នកជំងឺដែលបានទទួលការព្យាបាលនិងសេវានៅតាមមន្ទីរពេទ្យ និងមណ្ឌលសុខភាពនៅខេត្តបន្ទាយមានជ័យ មាន៣៧១២៥នាក់ ខេត្តបាត់ដំបង មាន៧៧៨៩៨នាក់ ខេត្តកំពង់ឆ្នាំង មាន១៣៥២៤៤នាក់ ខេត្តកំពង់ស្ពឺ មាន២២៦៦៥នាក់ និងខេត្តពោធិ៍សាត់ មាន ១៦០៣៦៣នាក់។

២.១០.២ .ប្រេវ៉ាឡង់ជម្ងឺសំខាន់ៗ

ក. ជម្ងឺគ្រុនចាញ់

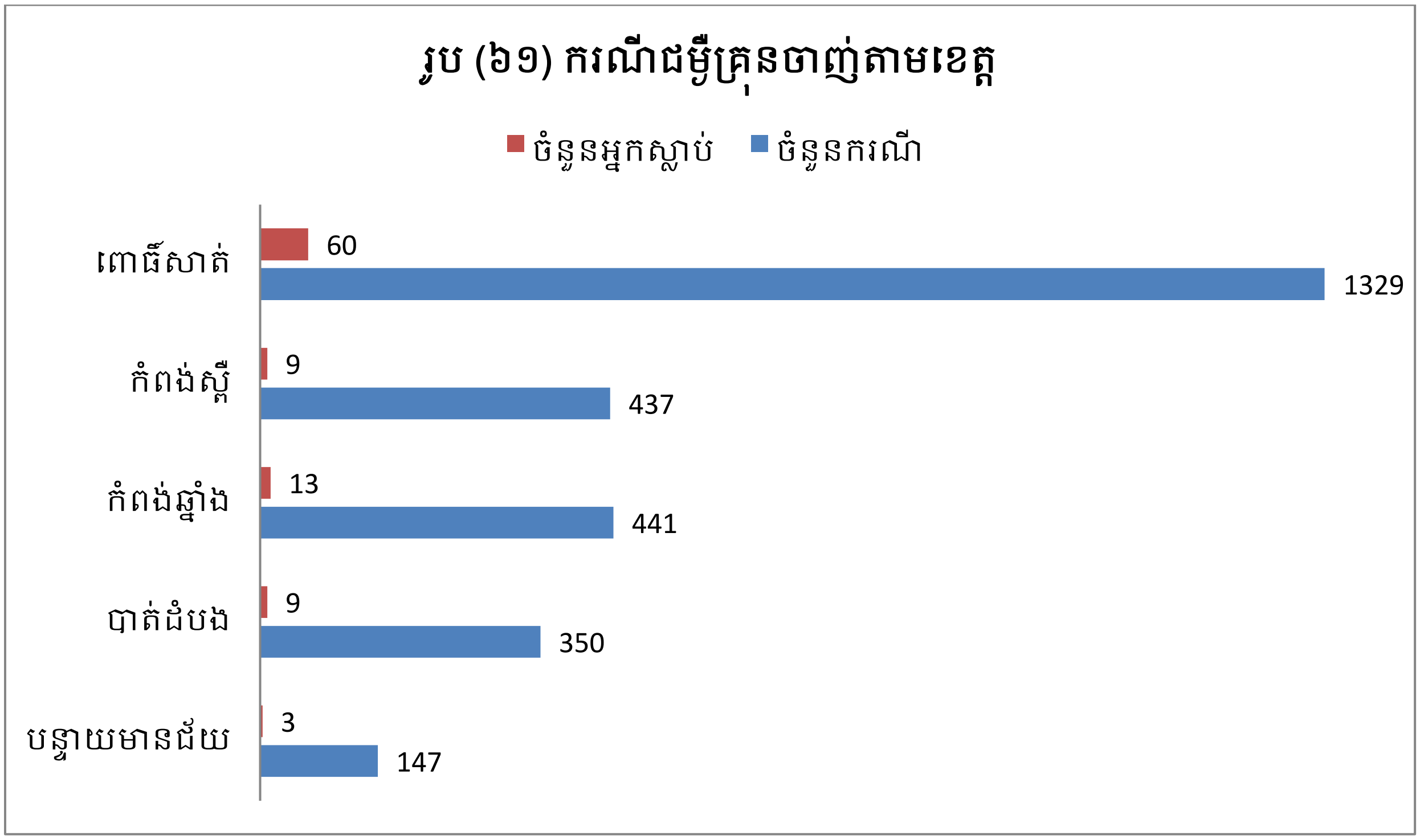

រូប(៦១)បានបង្ហាញថា៖ ករណីជំងឺគ្រុនចាញ់និងចំនួនអ្នកស្លាប់ដែលមាននៅក្នុងខេត្តទាំង៥ តាមលំដាប់លំដោយដូចតទៅ៖ ខេត្តបន្ទាយមានជ័យ មានករណីជំងឺគ្រុនចាញ់១៤៧ និងចំនួនអ្នកស្លាប់ ៣នាក់ ខេត្តបាត់ដំបង មានករណីជំងឺគ្រុនចាញ់៣៥០ និងចំនួនអ្នកស្លាប់៩នាក់ ខេត្តកំពង់ឆ្នាំង មាន ករណីជំងឺគ្រុនចាញ់៤៤១ និងចំនួនអ្នកស្លាប់១៣នាក់ ខេត្តកំពង់ស្ពឺ មានករណីជំងឺគ្រុនចាញ់៤៣៧ និង ចំនួនអ្នកស្លាប់៩នាក់និងខេត្តពោធិ៍សាត់ មានករណីជំងឺគ្រុនចាញ់១៣២៩ និងចំនួនអ្នកស្លាប់៦០នាក់។

ខ. ជម្ងឺរបេង

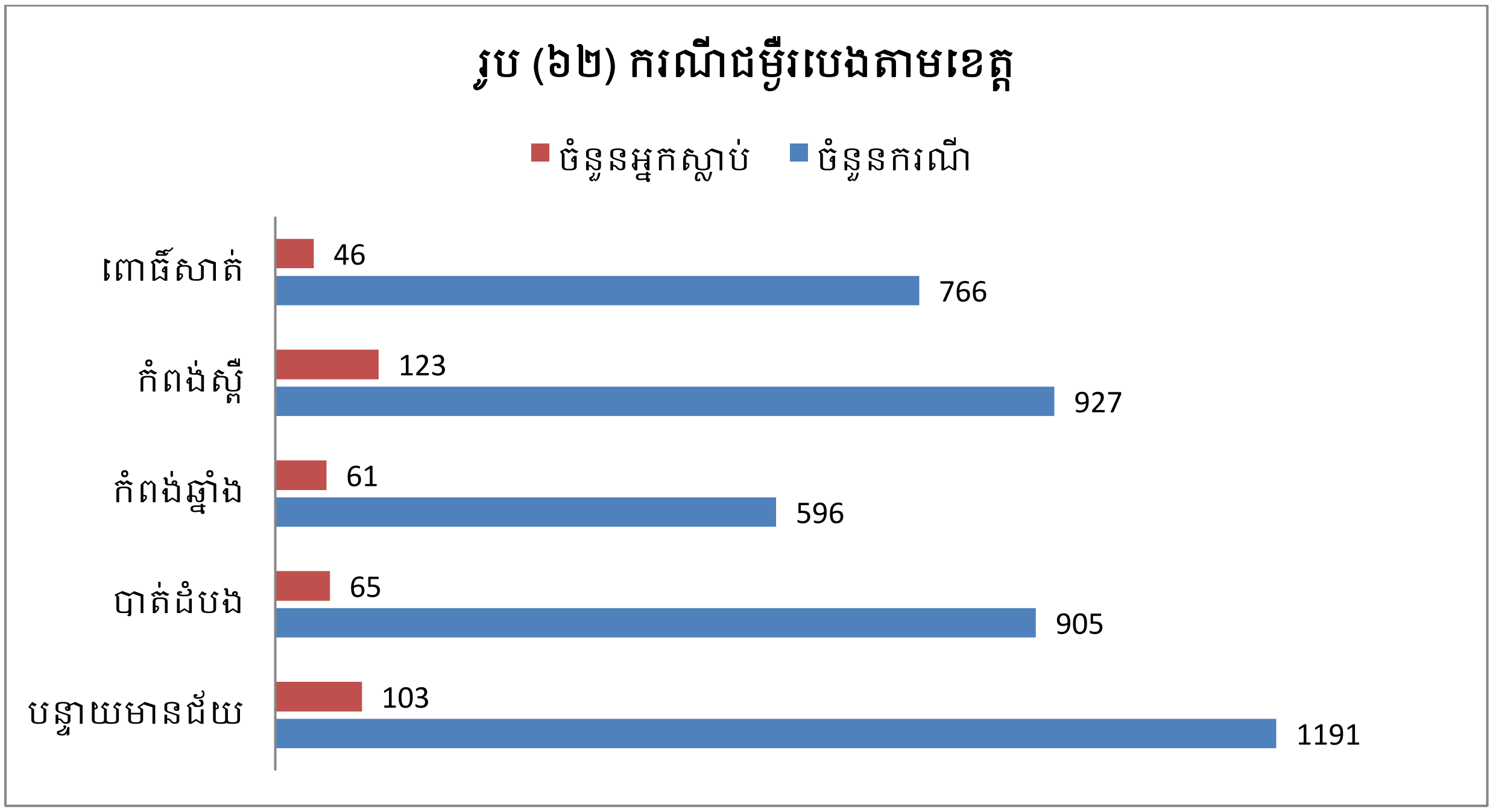

រូប(៦១)បានបង្ហាញថា៖ ករណីជំងឺរបេងនិងចំនួនអ្នកស្លាប់ដែលមាននៅក្នុងខេត្តទាំង៥ តាមលំដាប់លំដោយដូចតទៅ៖ ខេត្តបន្ទាយមានជ័យ មានករណីជំងឺរបេង១១៩១ និងចំនួនអ្នកស្លាប់១០៣នាក់ ខេត្តបាត់ដំបង មានករណីជំងឺរបេង៩០៥ និងចំនួនអ្នកស្លាប់៦៥នាក់ ខេត្តកំពង់ឆ្នាំង មានករណីជំងឺរបេង៥៩៦ និងចំនួនអ្នកស្លាប់៦១នាក់ ខេត្តកំពង់ស្ពឺ មានករណីជំងឺរបេង៩២៧ និងចំនួនអ្នកស្លាប់១២៣នាក់ និងខេត្តពោធិ៍សាត់ មានករណីជំងឺរបេង៧៦៦ និងចំនួនអ្នកស្លាប់៤៦នាក់។

គ. អ្នកស្លាប់ដោយជំងឺគ្រុនចាញ់តាមភេទ

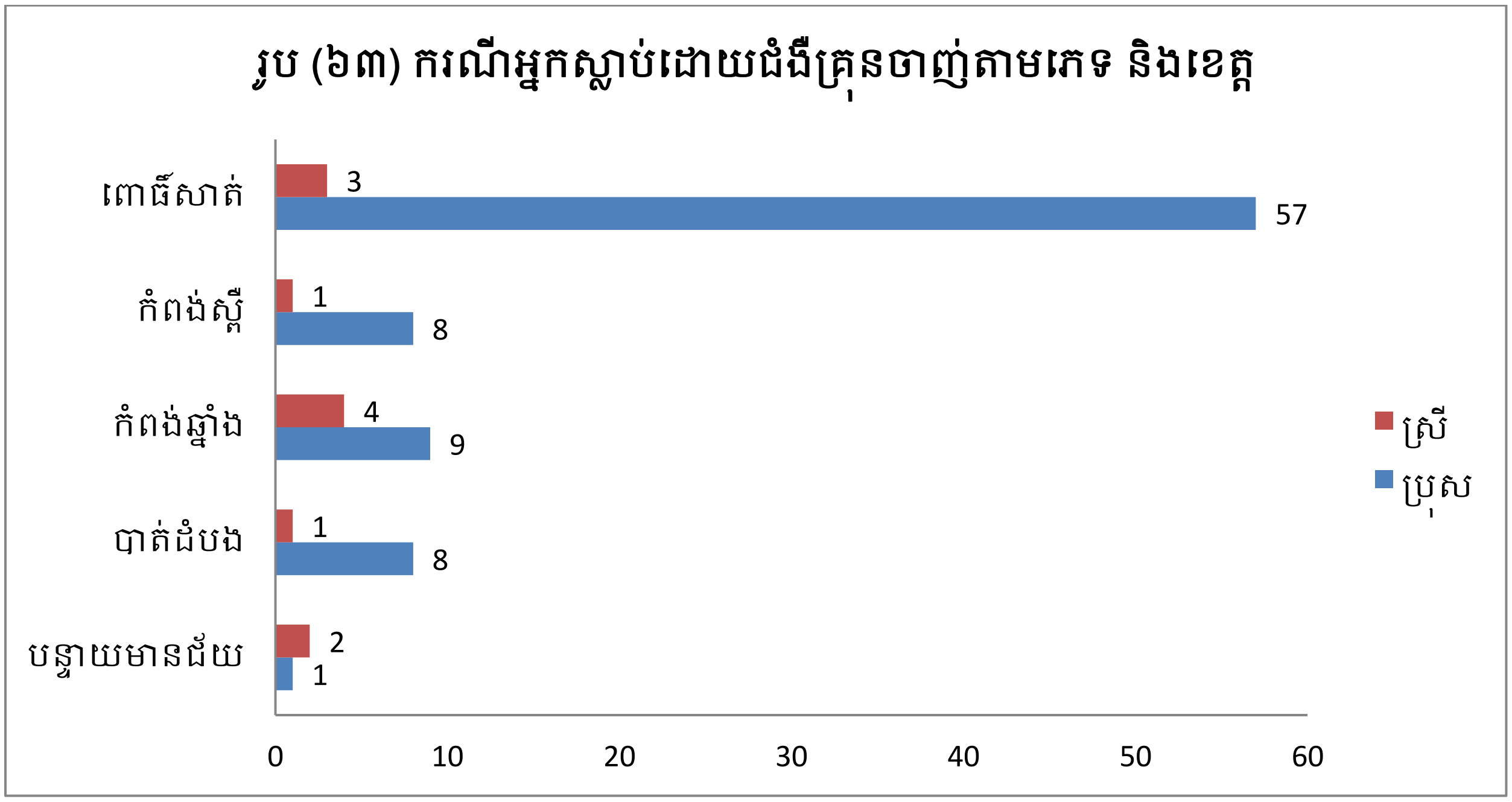

រូប(៦៣)បានបង្ហាញថា៖ ចំនួនអ្នកស្លាប់ដោយជំងឺគ្រុនចាញ់តាមភេទមាននៅក្នុងខេត្តទាំង៥ និងតាមលំដាប់លំដោយដូចតទៅ៖ **ខេត្តបន្ទាយមានជ័យ** មានអ្នកស្លាប់ដោយជំងឺគ្រុនចាញ់(ប្រុស១ និងស្រី២នាក់) **ខេត្តបាត់ដំបង** មានអ្នកស្លាប់ដោយជំងឺគ្រុនចាញ់(ប្រុស៨ និងស្រី១នាក់) **ខេត្តកំពង់ឆ្នាំង** មានអ្នកស្លាប់ដោយជំងឺគ្រុនចាញ់(ប្រុស៩ និងស្រី៤នាក់) **ខេត្តកំពង់ស្ពឺ** មានអ្នកស្លាប់ដោយជំងឺគ្រុនចាញ់(ប្រុស៨ និងស្រី១នាក់)**ខេត្តពោធិ៍សាត់** មានអ្នកស្លាប់ដោយជំងឺគ្រុនចាញ់(ប្រុស៥៧ និងស្រី៣នាក់)។

ឃ. អ្នកស្លាប់ដោយជំងឺរបេងតាមភេទ

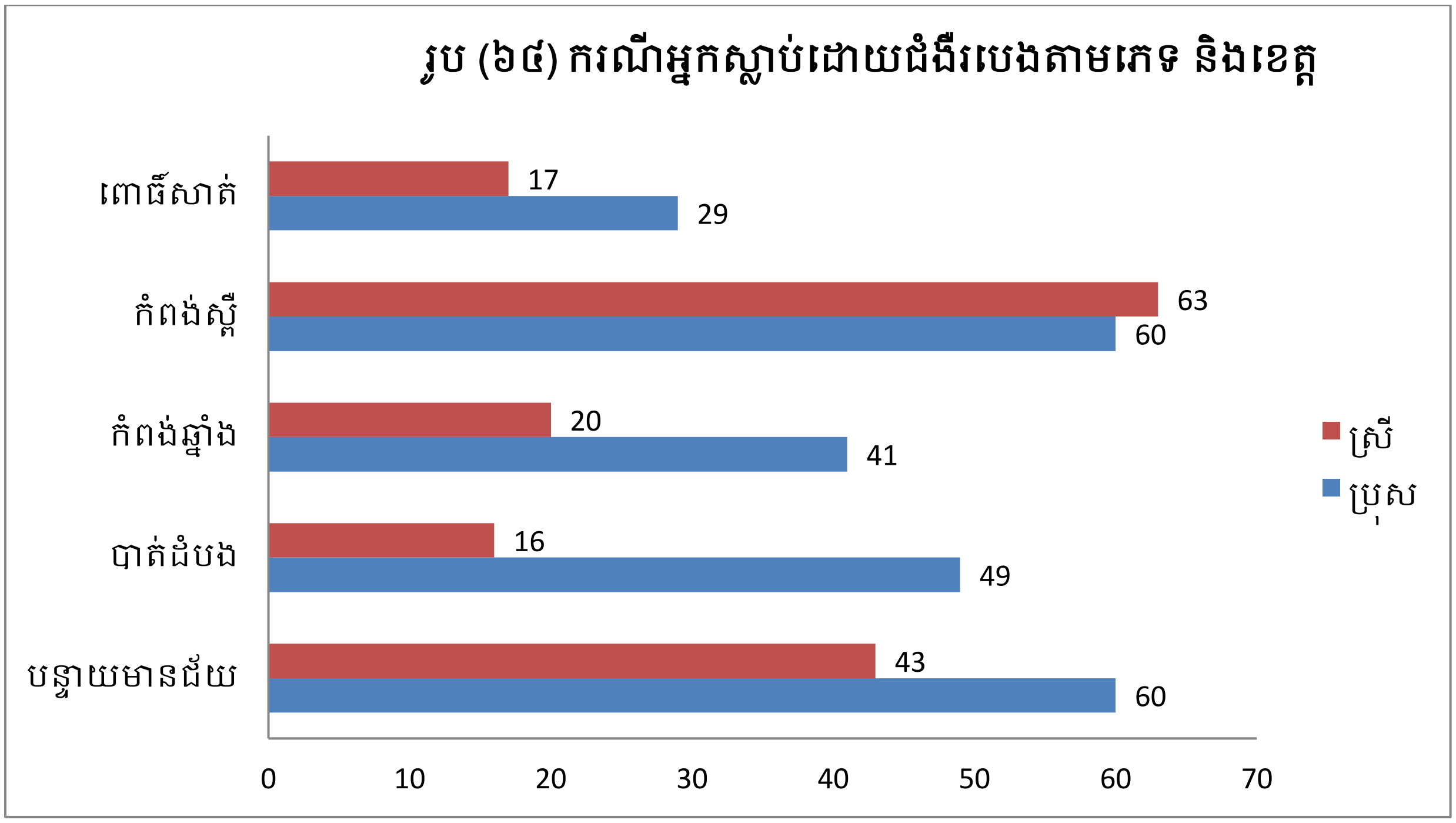

រូប(៦៣)បានបង្ហាញថា៖ ចំនួនអ្នកស្លាប់ដោយជំងឺរបេងតាមភេទមាននៅក្នុងខេត្តទាំង៥ និងតាមលំដាប់លំដោយដូចតទៅ៖ ខេត្តបន្ទាយមានជ័យ មានអ្នកស្លាប់ដោយជំងឺរបេង(ប្រុស៦០ និងស្រី៤៣នាក់) ខេត្តបាត់ដំបង មានអ្នកស្លាប់ដោយជំងឺរបេង(ប្រុស៤៩ និងស្រី១៦នាក់) ខេត្តកំពង់ឆ្នាំង មានអ្នកស្លាប់ដោយជំងឺរបេង(ប្រុស៤១ និងស្រី២០នាក់) ខេត្តកំពង់ស្ពឺ មានអ្នកស្លាប់ដោយជំងឺរបេង(ប្រុស៦០ និងស្រី៦៣នាក់) ខេត្តពោធិ៍សាត់ មានអ្នកស្លាប់ដោយជំងឺរបេង(ប្រុស២៩ និងស្រី១៧នាក់)។

ង. អ្នកផ្ទុកមេរោគអេដស៍/ជំងឺអេដស៍

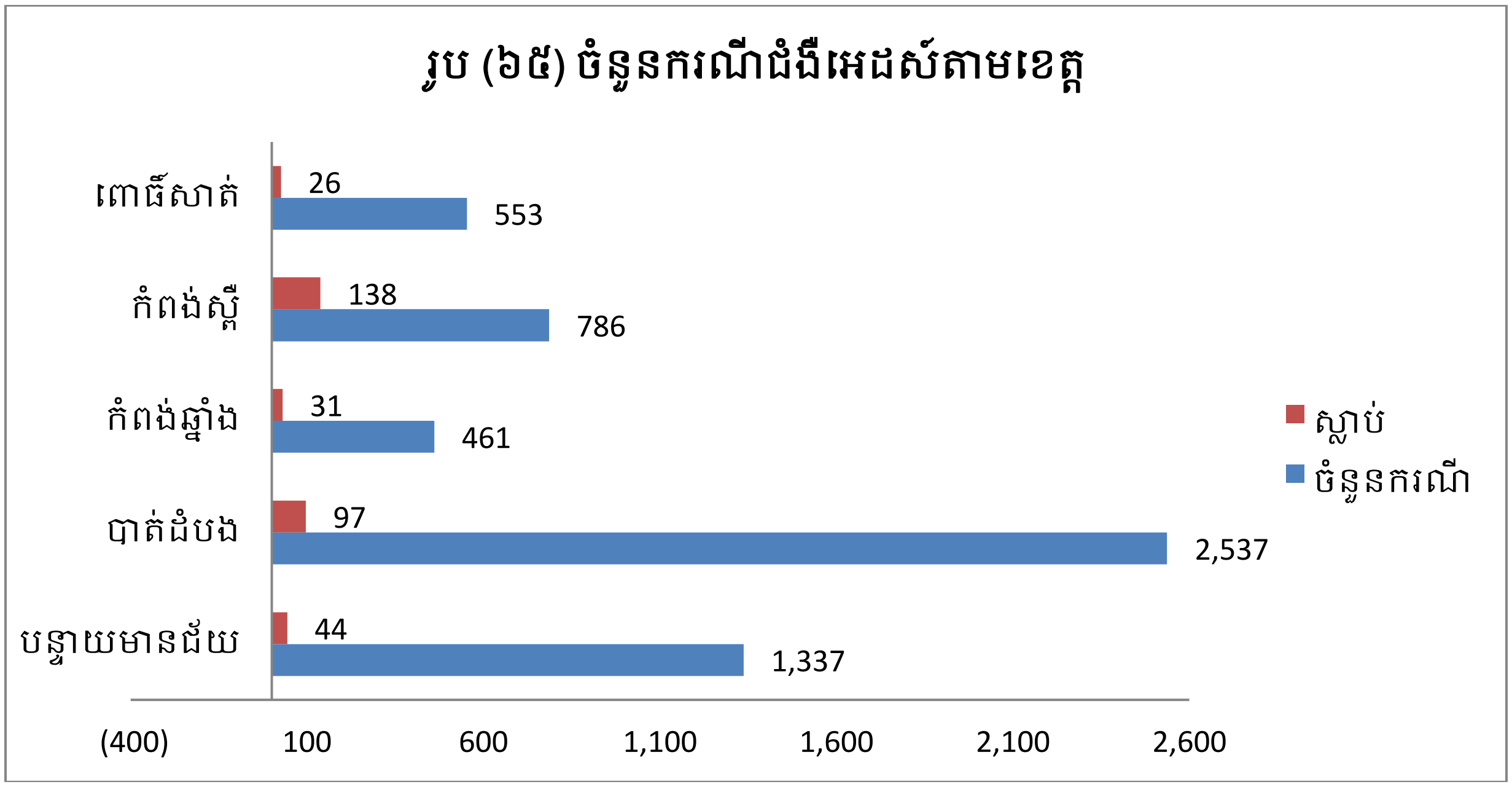

រូប(៦១)បានបង្ហាញថា៖ ករណីជំងឺអេដស៍និងចំនួនអ្នកស្លាប់ដែលមាននៅក្នុងខេត្តទាំង៥ តាមលំដាប់លំដោយដូចតទៅ៖ ខេត្តបន្ទាយមានជ័យ មានករណីជំងឺអេដស៍១៣៣៧ និងចំនួនអ្នកស្លាប់៤៤នាក់ ខេត្តបាត់ដំបង មានករណីជំងឺអេដស៍២៥៣៧ និងចំនួនអ្នកស្លាប់៩៧នាក់ ខេត្តកំពង់ឆ្នាំង មានករណីជំងឺអេដស៍៤៦១ និងចំនួនអ្នកស្លាប់៣១នាក់ខេត្តកំពង់ស្ពឺ មានករណីជំងឺអេដស៍៧៨៦ និងចំនួនអ្នកស្លាប់១៣៨នាក់ និងខេត្តពោធិ៍សាត់ មានករណីជំងឺអេដស៍៥៥៣ និងចំនួនអ្នកស្លាប់២៦នាក់។

ច. អ្នកស្លាប់ដោយជំងឺអេដស៍តាមភេទ

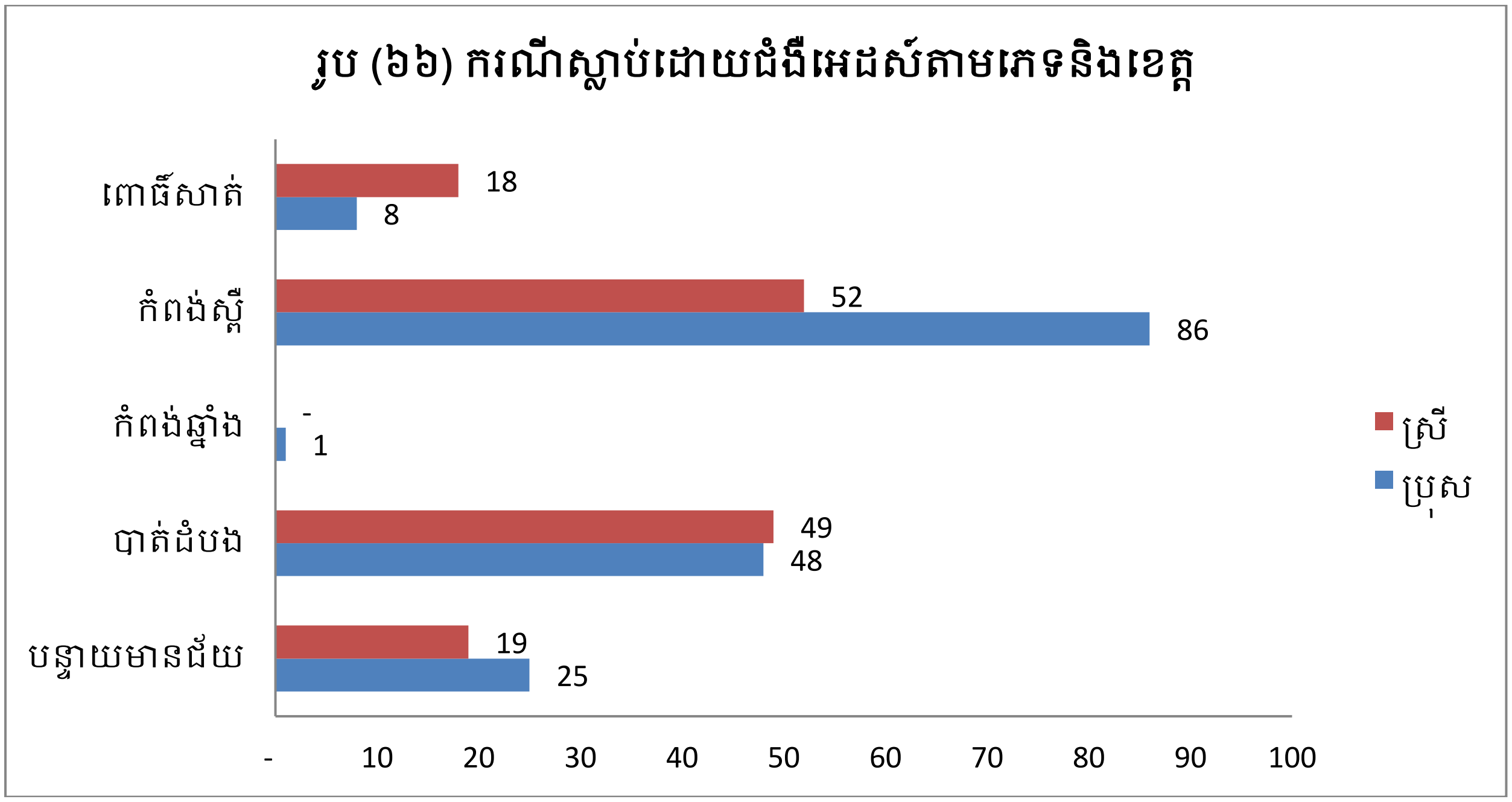

រូប(៦៣)បានបង្ហាញថាៈ ចំនួនអ្នកស្លាប់ដោយជំងឺអេដស៍តាមភេទមាននៅក្នុងខេត្តទាំង៥ និងតាមលំដាប់លំដោយដូចតទៅៈ ខេត្តបន្ទាយមានជ័យ មានអ្នកស្លាប់ដោយជំងឺអេដស៍(ប្រុស២៥ និងស្រី១៩នាក់) ខេត្តបាត់ដំបង មានអ្នកស្លាប់ដោយជំងឺអេដស៍(ប្រុស៤៨ និងស្រី៤៩នាក់) ខេត្តកំពង់ឆ្នាំង មានអ្នកស្លាប់ដោយជំងឺអេដស៍(ប្រុស១ និងស្រី០នាក់) ខេត្តកំពង់ស្ពឺ មានអ្នកស្លាប់ដោយជំងឺអេដស៍(ប្រុស៨៦ និងស្រី៥២នាក់)ខេត្តពោធិ៍សាត់មានអ្នកស្លាប់ដោយជំងឺអេដស៍(ប្រុស៨ និងស្រី១៨នាក់) ។

ឆ. អ្នកស្លាប់ដោយជំងឺអេដស៍តាមក្រុមអាយុ

រូប (៦៧) ស្លាប់ដោយជំងឺអេដស៍តាមក្រុមអាយុនិងខេត្ត

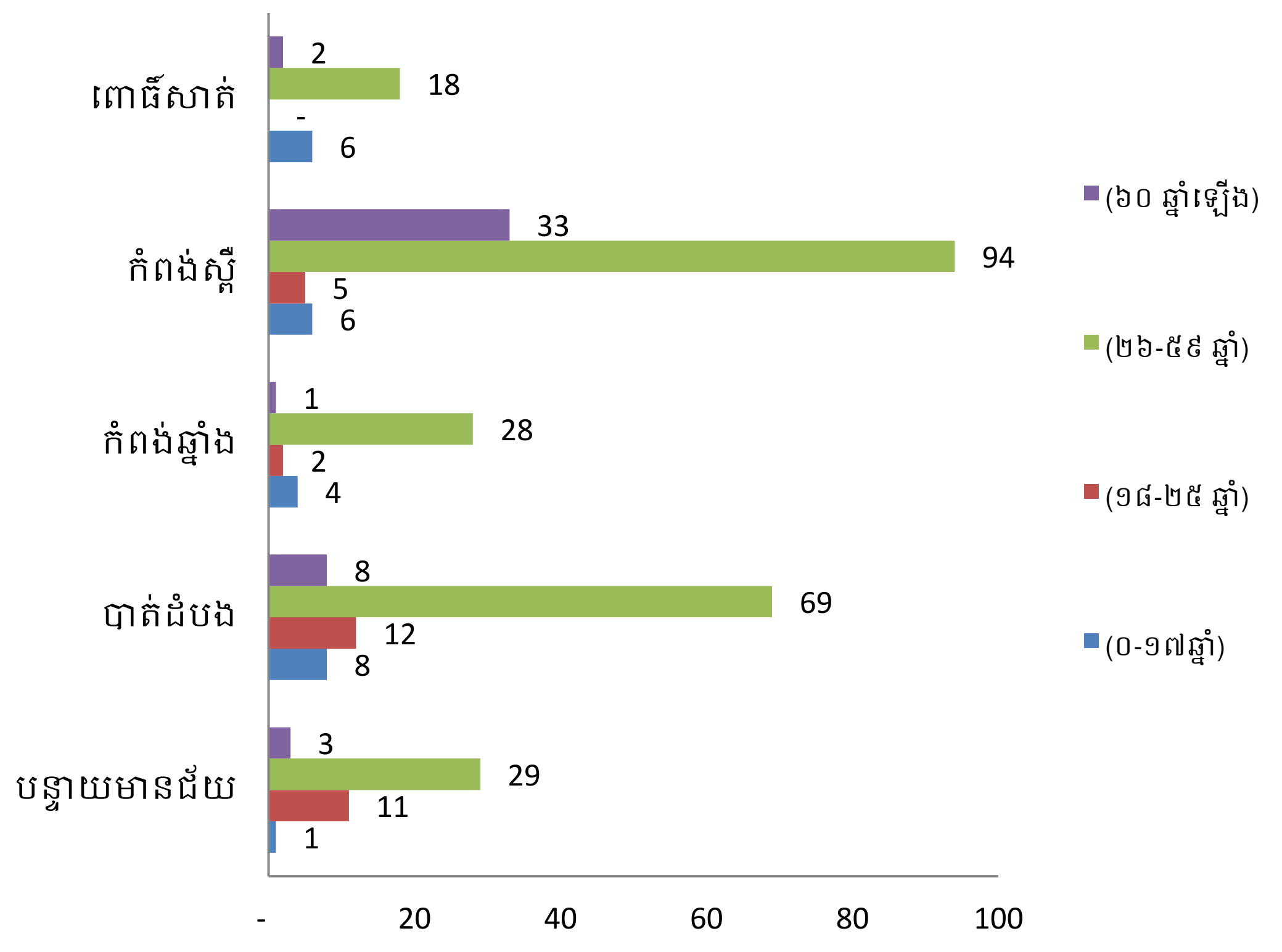

រូប(៦៧)បានបង្ហាញថា៖ ចំនួនអ្នកស្លាប់ដោយជំងឺអេដស៍តាមក្រុមអាយុ(០-១៧ឆ្នាំ) (១៨-២៥ ឆ្នាំ) (២៦-៥៩ ឆ្នាំ) (៦០ ឆ្នាំឡើង)មាននៅក្នុងខេត្តទាំង៥ និងតាមលំដាប់លំដោយដូចតទៅ៖ ខេត្តបន្ទាយមានជ័យ ចំនួនអ្នកស្លាប់ដោយជំងឺអេដស៍ អាយុ(០-១៧ឆ្នាំ)ចំនួន០១នាក់ (១៨-២៥ ឆ្នាំ) ចំនួន១១នាក់ (២៦-៥៩ ឆ្នាំ)ចំនួន២៩នាក់ និង(៦០ ឆ្នាំឡើង)ចំនួន០៣នាក់ ខេត្តបាត់ដំបង ចំនួនអ្នកស្លាប់ដោយជំងឺអេដស៍ អាយុ(០-១៧ឆ្នាំ)ចំនួន០៨នាក់ (១៨-២៥ ឆ្នាំ)ចំនួន១២នាក់ (២៦-៥៩ ឆ្នាំ)ចំនួន៦៩នាក់ និង(៦០ ឆ្នាំឡើង)ចំនួន០៨នាក់ ខេត្តកំពង់ឆ្នាំង ចំនួនអ្នកស្លាប់ដោយជំងឺអេដស៍ អាយុ(០-១៧ឆ្នាំ)ចំនួន០៤នាក់ (១៨-២៥ ឆ្នាំ)ចំនួន០២នាក់ (២៦-៥៩ ឆ្នាំ)ចំនួន២៨នាក់ និង(៦០ ឆ្នាំឡើង)ចំនួន០៦នាក់ ខេត្តកំពង់ស្ពឺ ចំនួនអ្នកស្លាប់ដោយជំងឺអេដស៍ អាយុ(០-១៧ឆ្នាំ)ចំនួន០៥នាក់ (១៨-២៥ ឆ្នាំ)ចំនួន១១នាក់ (២៦-៥៩ ឆ្នាំ)ចំនួន៣៣នាក់ និង(៦០ ឆ្នាំឡើង)ចំនួន០នាក់ ខេត្តពោធិ៍សាត់ ចំនួនអ្នកស្លាប់ដោយជំងឺអេដស៍ អាយុ(០-១៧ឆ្នាំ)ចំនួន០៦នាក់ (១៨-២៥ ឆ្នាំ) ចំនួន០នាក់ (២៦-៥៩ ឆ្នាំ)ចំនួន១៨នាក់ និង(៦០ ឆ្នាំឡើង)ចំនួន០២នាក់ ។

២.១០.៣ .គ្រួសារដែលមានជំងឺអេដស៍ ឬផ្ទុកមេរោគអេដស៍ និងកុមារកំព្រា

ក. គ្រួសារដែលមានជំងឺអេដស៍ ឬផ្ទុកមេរោគអេដស៍

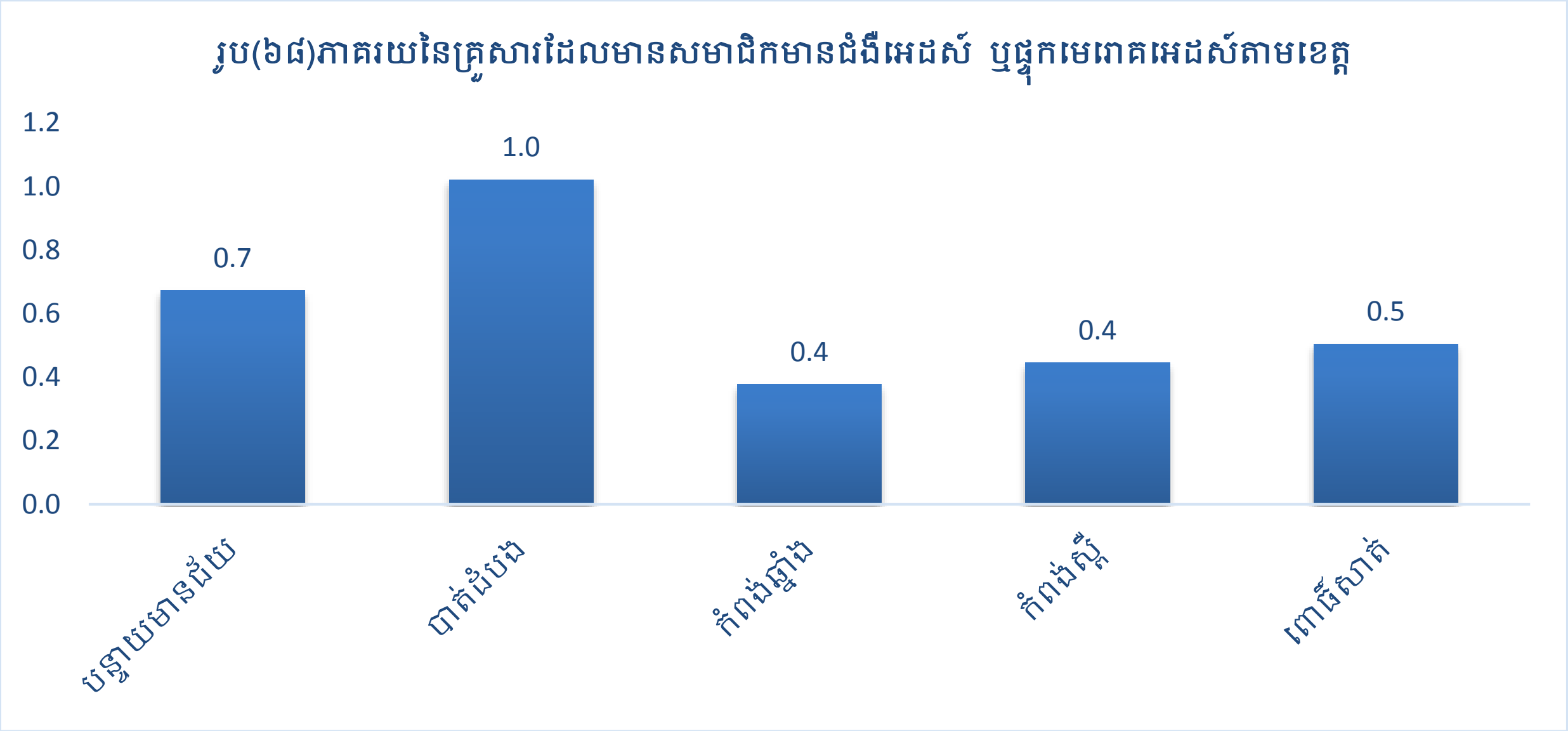

រូប(៦៨) បានបង្ហាញថា៖ ចំណោម១០០០គ្រួសារ មានគ្រួសារដែលមានសមាជិកមានជំងឺអេដស៍ ឬផ្ទុកមេរោគអេដស៍ របស់ខេត្តបន្ទាយមានជ័យ មាន០៧គ្រួសារ ខេត្តបាត់ដំបង មាន១០គ្រួសារ ខេត្តកំពង់ឆ្នាំង មាន០៤គ្រួសារ ខេត្តកំពង់ស្ពឺ មាន០៤គ្រួសារ ខេត្តពោធិ៍សាត់ មាន០៥គ្រួសារ ។

ខ. កុមារកំព្រាអាយុក្រោម ១៨ ឆ្នាំដែលឪពុកម្ដាយបានស្លាប់ដោយជំងឺអេដស៍

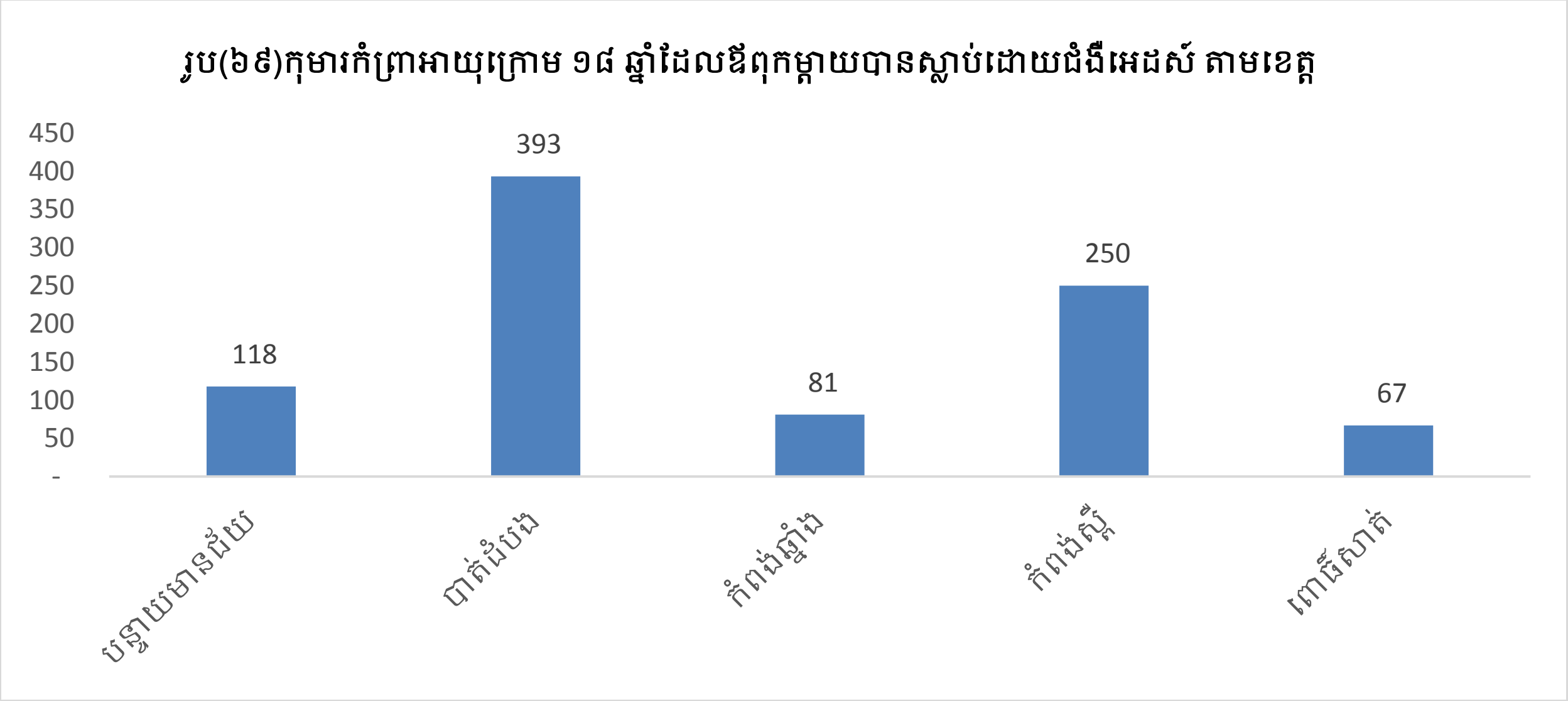

រូប(៦៩) បានបង្ហាញថាៈ ចំណោមគ្រួសារសរុប របស់ខេត្តបន្ទាយមានជ័យ មានកុមារអាយុក្រោម១៨ឆ្នាំ ដែលឪពុកម្តាយបានស្លាប់ដោយជំងឺអេដស៍ មាន១១៨នាក់ ខេត្តបាត់ដំបង មាន៣៩៣នាក់ ខេត្តកំពង់ឆ្នាំង មាន៨១នាក់ ខេត្តកំពង់ស្ពឺ មាន២៥០នាក់ ខេត្តពោធិ៍សាត់ មាន៦៧នាក់។

គ. ភាពរស់នៅរបស់កុមារកំព្រាអាយុក្រោម១៨ឆ្នាំដែលឪពុកម្តាយបានស្លាប់ដោយជំងឺអេដស៍

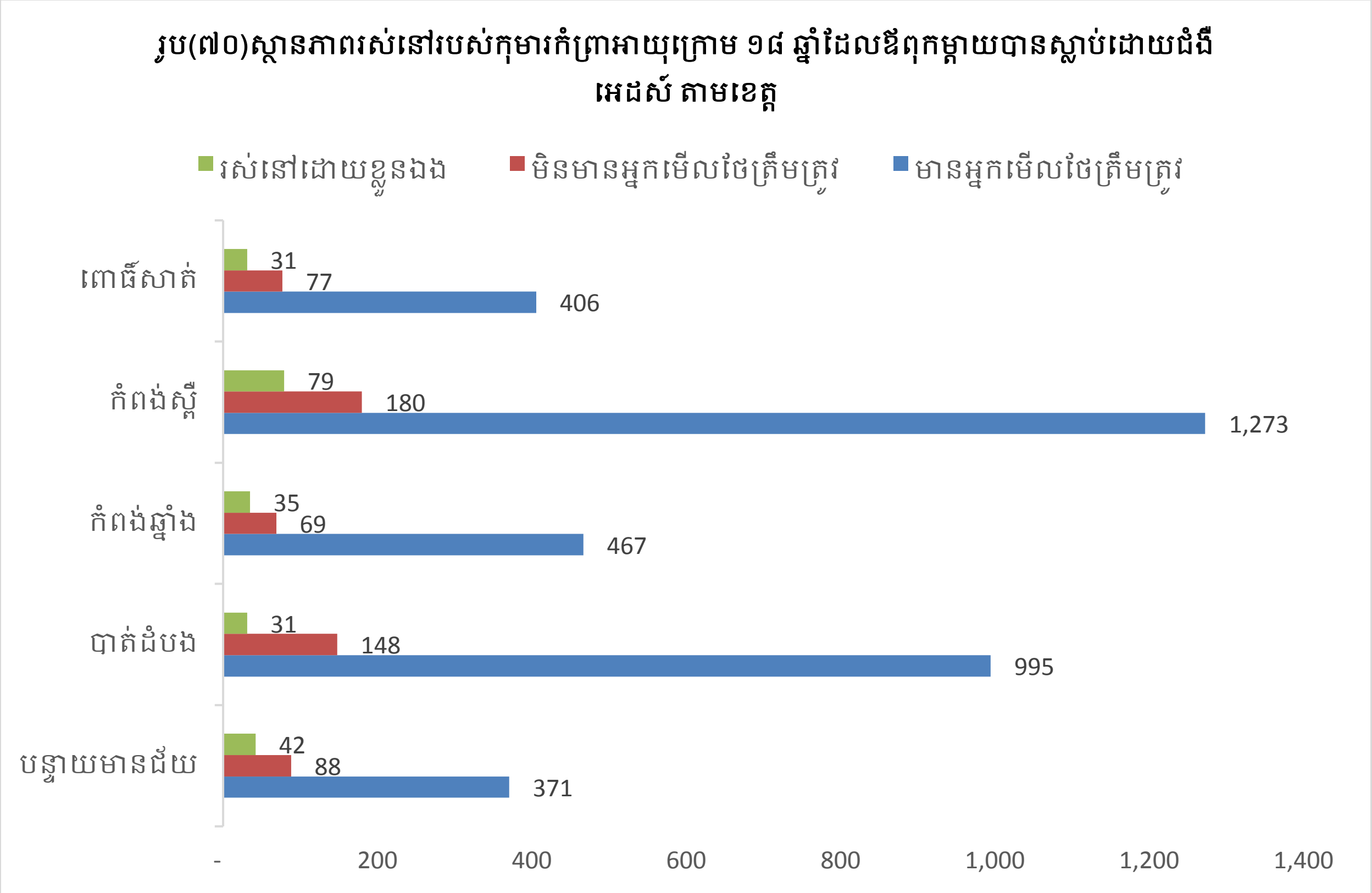

រូប(៧០)បានបង្ហាញពីស្ថានភាពរស់នៅរបស់កុមារកំព្រាអាយុក្រោម១៨ឆ្នាំ ដែលឪពុកម្តាយបានស្លាប់ដោយជំងឺអេដស៍ មាននៅក្នុងខេត្តទាំង៥ និងតាមលំដាប់លំដោយដូចតទៅៈ ខេត្តបន្ទាយមានជ័យ មានអ្នកមើលថែត្រឹមត្រូវ ចំនួន៣៧១នាក់ មិនមានអ្នកមើលថែត្រឹមត្រូវចំនួន៨៨នាក់ និងរស់នៅដោយខ្លួនឯង ចំនួន៤២នាក់ ខេត្តបាត់ដំបង មានអ្នកមើលថែត្រឹមត្រូវ ចំនួន៩៩៥នាក់ មិនមានអ្នកមើលថែត្រឹមត្រូវចំនួន១៤៨នាក់ និងរស់នៅដោយខ្លួនឯង ចំនួន៣១នាក់ ខេត្តកំពង់ឆ្នាំង មានអ្នកមើលថែត្រឹមត្រូវ ចំនួន៤៦៧នាក់ មិនមានអ្នកមើលថែត្រឹមត្រូវចំនួន៦៩នាក់ និងរស់នៅដោយខ្លួនឯង ចំនួន៣៥នាក់ ខេត្តកំពង់ស្ពឺ មានអ្នកមើលថែត្រឹមត្រូវ ចំនួន១២៧៣នាក់ មិនមានអ្នកមើលថែត្រឹមត្រូវចំនួន១៨០នាក់ និងរស់នៅដោយខ្លួនឯង ចំនួន៧៩នាក់ ខេត្តពោធិ៍សាត់ មានអ្នកមើលថែត្រឹមត្រូវ ចំនួន៤០៦នាក់ មិនមានអ្នកមើលថែត្រឹមត្រូវចំនួន៧៧នាក់ និងរស់នៅដោយខ្លួនឯង ចំនួន៣១នាក់ ។

២.១១ កសិកម្ម

២.១១.១ គ្រួសារកាន់កាប់តាមទំហំផ្ទៃដី

ការកាន់កាប់សំដៅលើការគ្រប់គ្រងដីធ្លីដោយស្របច្បាប់ មានសិទ្ធិសម្រេចចំពោះការលក់ដូរ ការដាក់បញ្ចាំឬជួលទៅឲ្យបុគ្គលណាម្នាក់ផ្សេងទៀត។

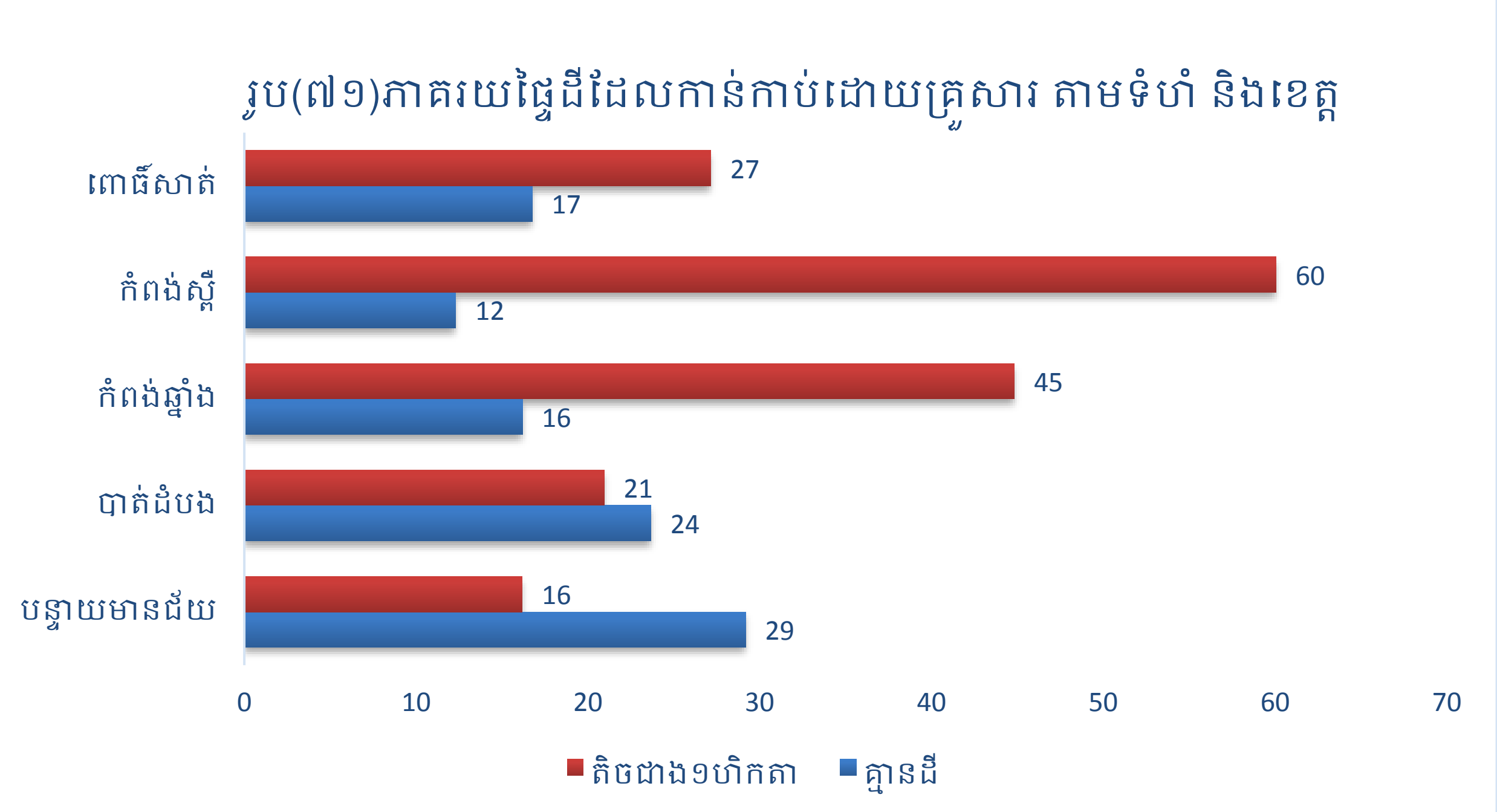

រូប(៧១)បានបង្ហាញពីស្ថានភាពគ្រប់គ្រងដីធ្លីតាមទំហំផ្ទៃដីរបស់គ្រួសារដែលមាននៅក្នុងខេត្តទាំង៥ និងតាមលំដាប់លំដោយដូចតទៅ៖ ខេត្តបន្ទាយមានជ័យ ភាគរយគ្រួសារដែលគ្មានដីប្រកបរបរកសិកម្ម ២៩% និងគ្រួសារដែលមានទំហំផ្ទៃដីតិចជាងមួយហិកតា ១៦% ខេត្តបាត់ដំបង ភាគរយគ្រួសារដែលគ្មានដីប្រកបរបរកសិកម្ម ២៤% និងគ្រួសារដែលមានទំហំផ្ទៃដីតិចជាងមួយហិកតា ២១% ខេត្តកំពង់ឆ្នាំង ភាគរយគ្រួសារដែលគ្មានដីប្រកបរបរកសិកម្ម ១៦% និងគ្រួសារដែលមានទំហំផ្ទៃដីតិចជាងមួយហិកតា៤៥% ខេត្តកំពង់ស្ពឺ ភាគរយគ្រួសារដែលគ្មានដីប្រកបរបរកសិកម្ម ១២% និងគ្រួសារដែលមានទំហំផ្ទៃដីតិចជាងមួយហិកតា ៦០% ខេត្តពោធិ៍សាត់ ភាគរយគ្រួសារដែលគ្មានដីប្រកបរបរកសិកម្ម ១៧% និងគ្រួសារដែលមានទំហំផ្ទៃដីតិចជាងមួយហិកតា ២៧% ។

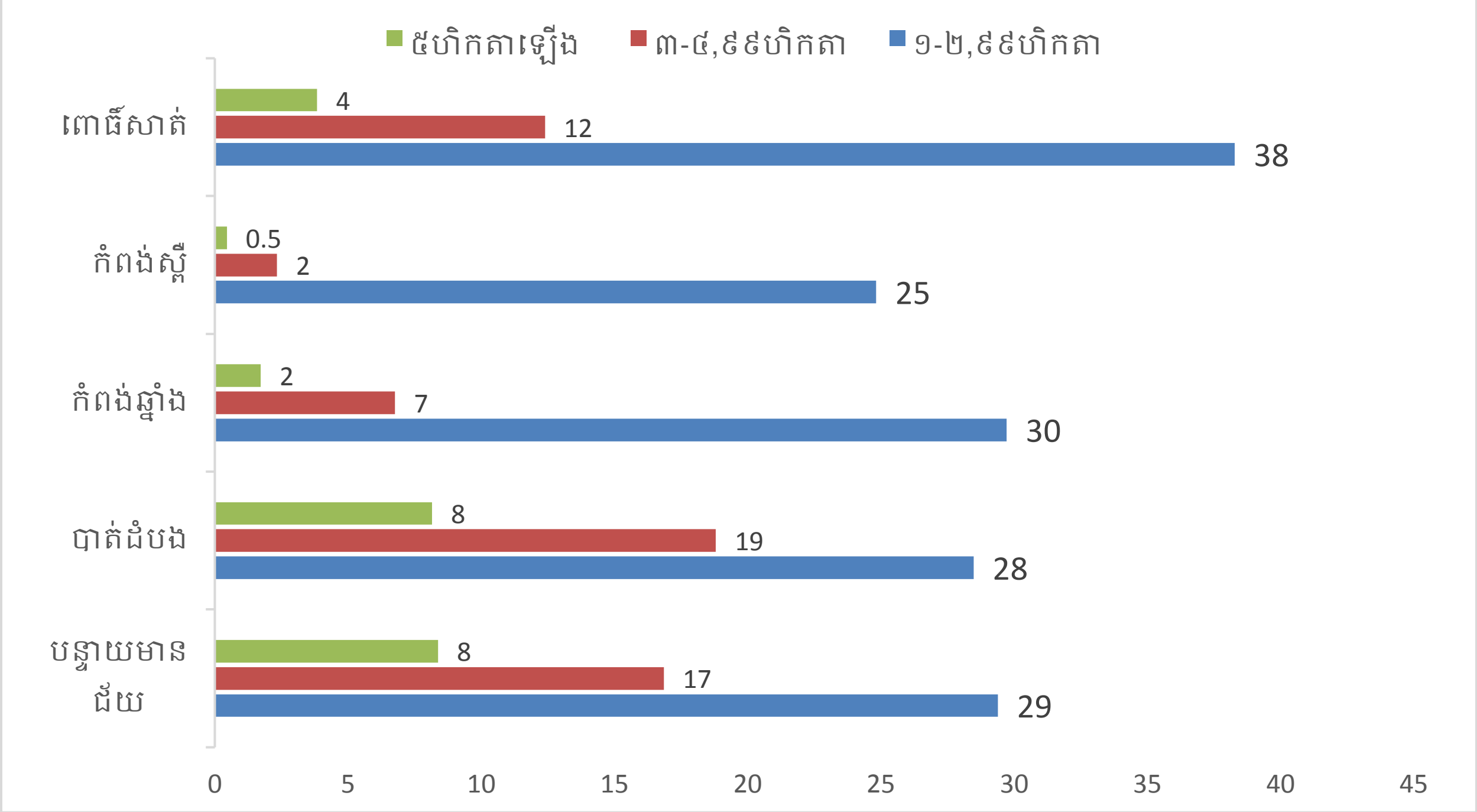

រូប(៧២)ផ្ទៃដីដែលកាន់កាប់ដោយគ្រួសារ តាមទំហំ និងខេត្ត

រូប (៧២) បានបង្ហាញពីស្ថានភាពគ្រប់គ្រងដីធ្លីតាមទំហំផ្ទៃដីរបស់គ្រួសារដែលមាននៅក្នុង ខេត្តទាំង៥ និងតាមលំដាប់លំដោយដូចតទៅ៖ ខេត្តបន្ទាយមានជ័យ ភាគរយគ្រួសារដែលមានដីប្រកបរបរកសិកម្ម ទំហំពី(១-២,៩៩ហិកតា) ២៩% គ្រួសារដែលមានទំហំផ្ទៃដីពី(៣-៤,៩៩ហិកតា) ១៧% និងគ្រួសារដែលមានទំហំផ្ទៃដី៥ហិកតាឡើង ៨% ខេត្តបាត់ដំបង ភាគរយគ្រួសារដែលមានដីប្រកបរបរកសិកម្ម ទំហំពី(១-២,៩៩ហិកតា) ២៨% គ្រួសារដែលមានទំហំផ្ទៃដីពី(៣-៤,៩៩ហិកតា) ១៩% និងគ្រួសារដែលមានទំហំផ្ទៃដី៥ហិកតាឡើង ៨% ខេត្តកំពង់ឆ្នាំង ភាគរយគ្រួសារដែលមានដីប្រកបរបរកសិកម្ម ទំហំពី(១-២,៩៩ហិកតា) ៣០% គ្រួសារដែលមានទំហំផ្ទៃដីពី(៣-៤,៩៩ហិកតា) ៧% និងគ្រួសារដែលមានទំហំផ្ទៃដី៥ហិកតាឡើង ២% ខេត្តកំពង់ស្ពឺ ភាគរយគ្រួសារដែលមានដីប្រកបរបរកសិកម្ម ទំហំពី(១-២,៩៩ហិកតា) ២៥% គ្រួសារដែលមានទំហំផ្ទៃដីពី(៣-៤,៩៩ហិកតា) ២% និងគ្រួសារដែលមានទំហំផ្ទៃដី៥ហិកតាឡើង ០,៥% ខេត្តពោធិ៍សាត់ ភាគរយគ្រួសារដែលមានដីប្រកបរបរកសិកម្ម ទំហំពី(១-២,៩៩ហិកតា) ៣៨% គ្រួសារដែលមានទំហំផ្ទៃដីពី(៣-៤,៩៩ហិកតា) ១២% និងគ្រួសារដែលមានទំហំផ្ទៃដី៥ហិកតាឡើង ៤% ។

២.១១.២. ផ្ទៃដីដែលបានដាំដុះ និងផ្ទៃដីប្រមូលផល

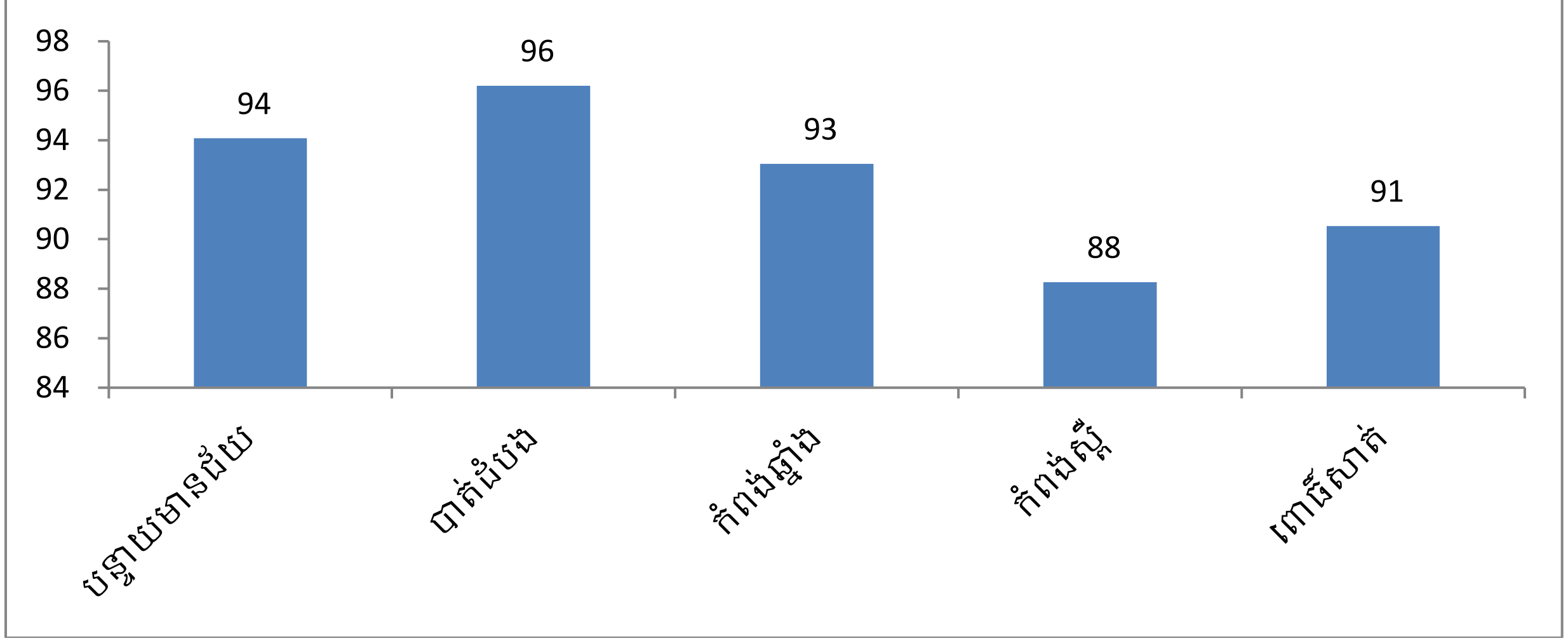

រូប (៧៣) ភាគរយផ្ទៃដីប្រមូលផលធៀបនឹងផ្ទៃដីដាំដុះតាមខេត្ត

រូប(៧៣)បានបង្ហាញពីស្ថានភាពភាគរយផ្ទៃដីដែលបានប្រមូលផលធៀប និងផ្ទៃដីដែលបានដាំដុះនៅក្នុងខេត្តទាំង៥ និងតាមលំដាប់លំដោយដូចតទៅ៖ ខេត្តបន្ទាយមានជ័យ ៩៤% ខេត្តបាត់ដំបង ៩៦% ខេត្តកំពង់ឆ្នាំង ៩៣% ខេត្តកំពង់ស្ពឺ ៨៨% ខេត្តពោធិ៍សាត់ ៩១ ។

២.១១.៣ ផ្ទៃដីដាំដំណាំដែលបានស្រោចស្រព

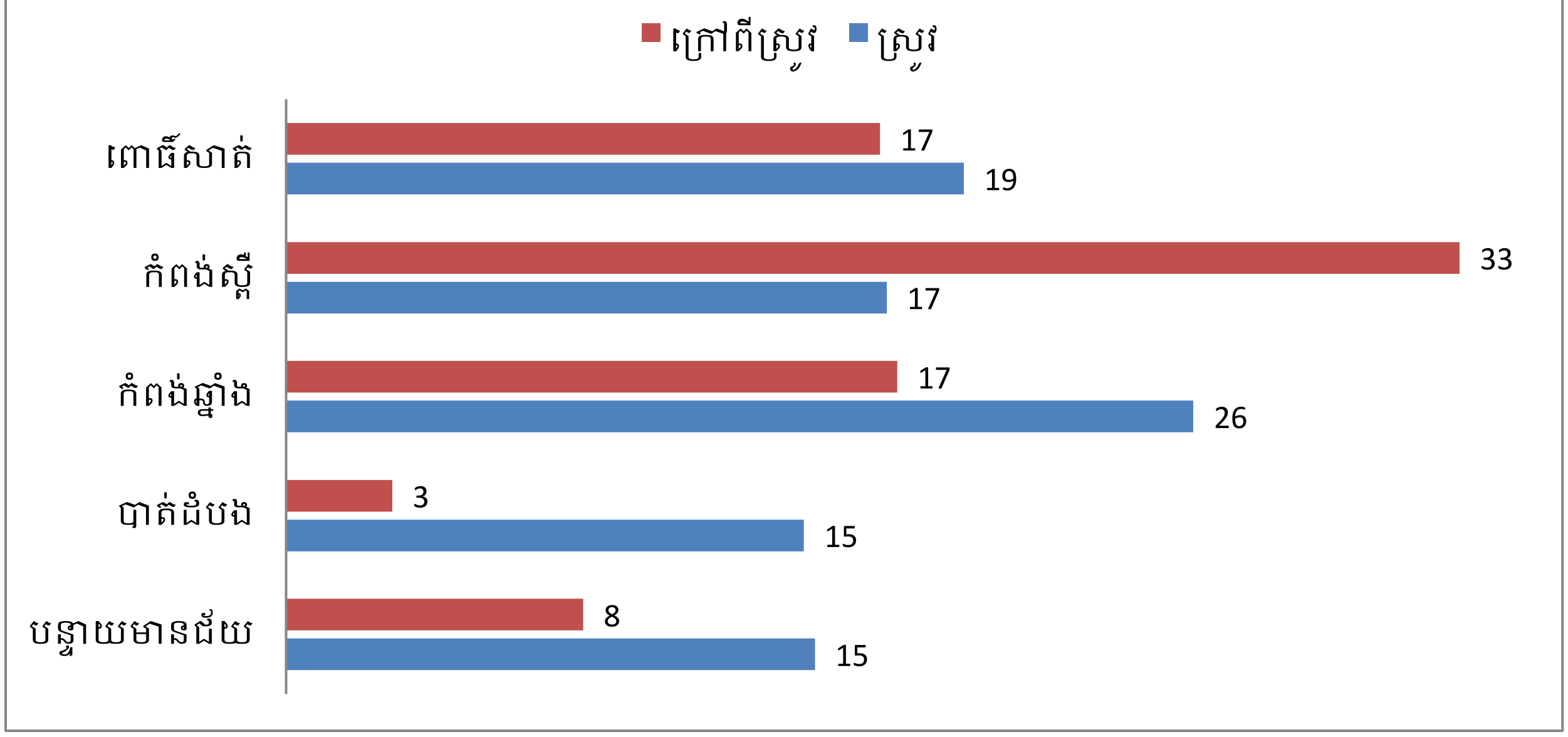

រូប (៧៤) ភាគរយផ្ទៃដីស្រោចស្រពដំណាំធៀបនឹងផ្ទៃដីសរុបតាមខេត្ត

រូប(៧៤)បានបង្ហាញពីស្ថានភាពផ្ទៃដីដាំដំណាំដែលបានស្រោចស្រពក្នុងនោះលើដំណាំស្រូវនិងដំណាំក្រៅអំពីស្រូវដែលមាននៅក្នុងខេត្តទាំង៥ និងតាមលំដាប់លំដោយដូចតទៅ៖ ខេត្តបន្ទាយមានជ័យ ភាគរយផ្ទៃដីស្រោចស្រពលើដំណាំស្រូវ១៥% និងដំណាំក្រៅអំពីស្រូវ៨% ខេត្តបាត់ដំបង ភាគរយផ្ទៃដីស្រោចស្រពលើដំណាំស្រូវ១៥% និងដំណាំក្រៅអំពីស្រូវ៣% ខេត្តកំពង់ឆ្នាំង ភាគរយផ្ទៃដីស្រោចស្រពលើដំណាំស្រូវ២៦% និងដំណាំក្រៅអំពីស្រូវ១៧% ខេត្តកំពង់ស្ពឺ ភាគរយផ្ទៃដីស្រោចស្រពលើដំណាំស្រូវ១៧% និងដំណាំក្រៅអំពីស្រូវ៣៣% ខេត្តពោធិ៍សាត់ ភាគរយផ្ទៃដីស្រោចស្រពលើដំណាំស្រូវ១៩% និងដំណាំក្រៅអំពីស្រូវ១៧% ។

២.១១.៤ ការប្រើប្រាស់ធាតុចូលក្នុងកសិកម្ម

ក. ប្រភេទជីដែលបានប្រើប្រាស់លើផ្ទៃដីកសិកម្ម

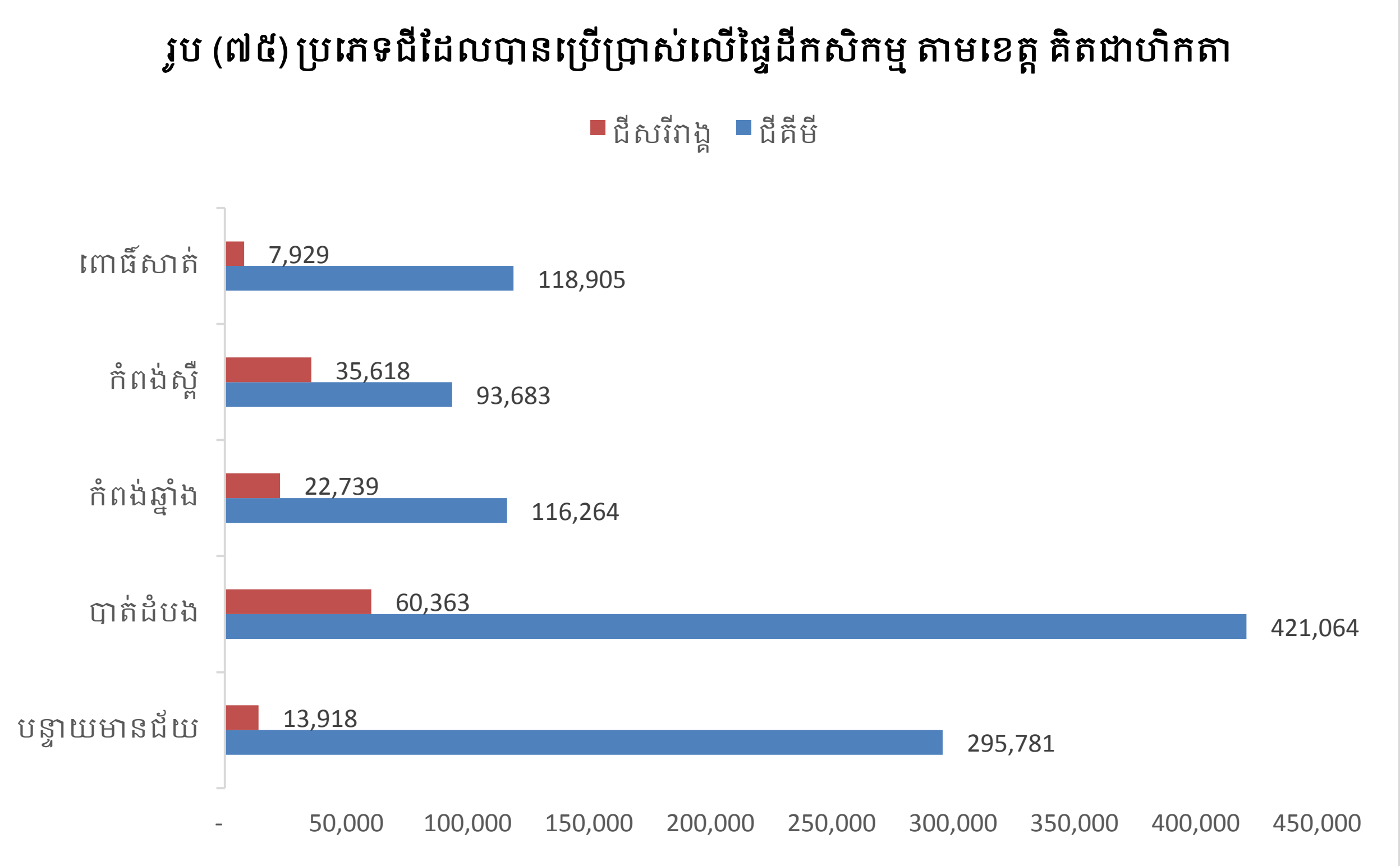

រូប(៧៥) បានបង្ហាញពីប្រភេទជីដែលបានប្រើប្រាស់លើផ្ទៃដីកសិកម្ម ក្នុងនោះមានជីគីមី និងជីសរីរាង្គ នៅក្នុងខេត្តទាំង៥ និងតាមលំដាប់លំដោយដូចតទៅ៖ ខេត្តបន្ទាយមានជ័យបានប្រើប្រាស់ជីគីមីលើផ្ទៃដី២៩៥៧៨១ហិកតា និងជីសរីរាង្គ ៦០៣៦៣ហិកតា ខេត្តបាត់ដំបង ជីគីមីលើផ្ទៃដី៤២១០៦៤ហិកតា និងជីសរីរាង្គ ១៣៩១៨ហិកតា ខេត្តកំពង់ឆ្នាំង ជីគីមីលើផ្ទៃដីចំនួន១១៦២៦៤ហិកតា និងជីសរីរាង្គ២២៧៣៩ហិកតា ខេត្តកំពង់ស្ពឺ ជីគីមីលើផ្ទៃដី ចំនួន៩៣៦៨៣ហិកតា និងជីសរីរាង្គ៣៥៦១៨ហិកតា ខេត្តពោធិ៍សាត់ ជីគីមីលើផ្ទៃដីចំនួន១១៨៩០៥ហិកតា និងជីសរីរាង្គ៧៩២៩ហិកតា

ខ. ប្រភេទនៃថ្នាំសំលាប់សត្វល្អិតដែលបានប្រើប្រាស់ក្នុងដីកសិកម្ម

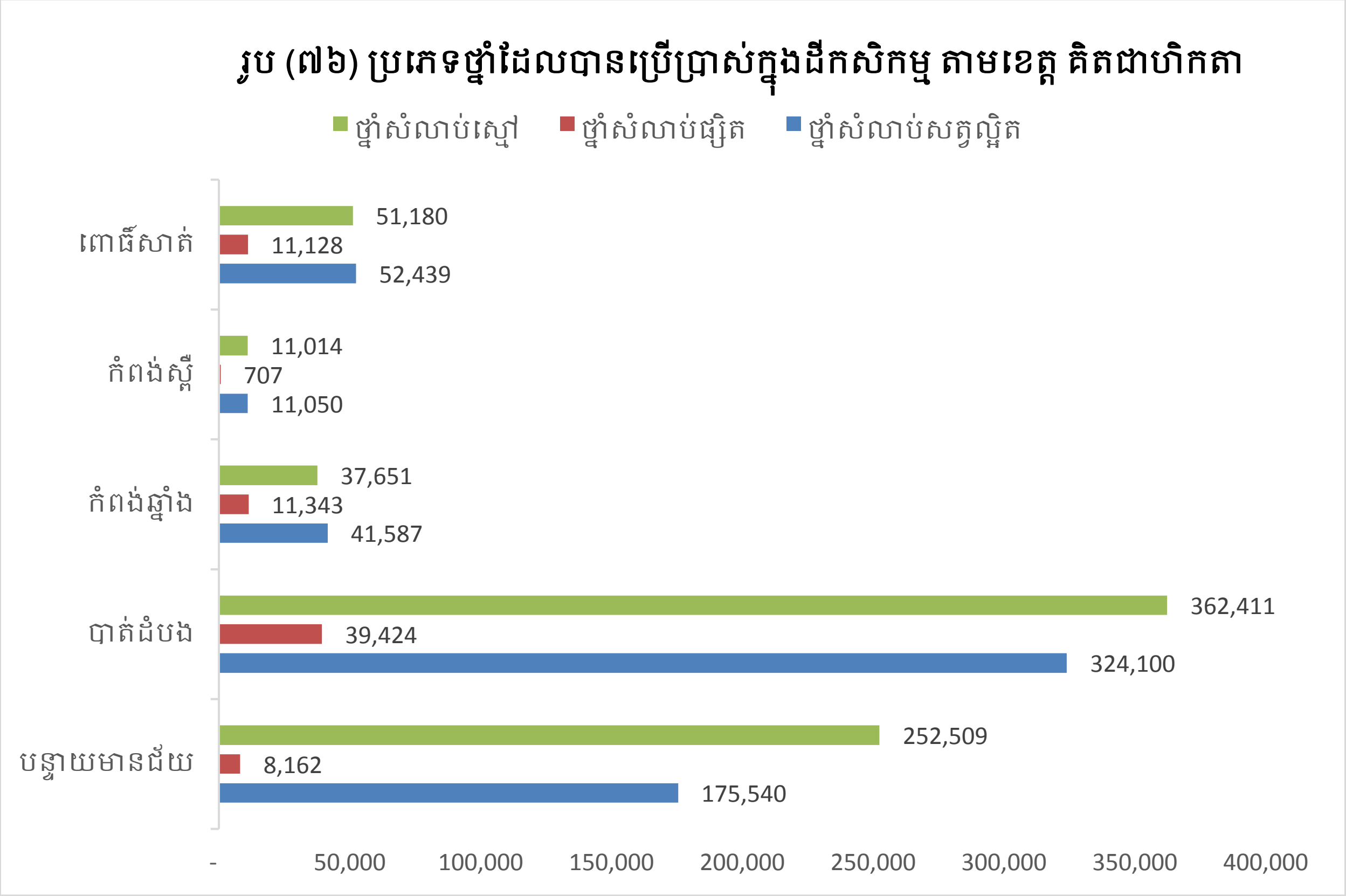

រូប (៧៦) បានបង្ហាញពីប្រភេទនៃថ្នាំសំលាប់សត្វល្អិតដែលបានប្រើប្រាស់លើផ្ទៃដីកសិកម្មរបស់គ្រួសារដែល មាននៅក្នុងខេត្តទាំង៥ និងតាមលំដាប់លំដោយដូចតទៅៈ ខេត្តបន្ទាយមានជ័យ ថ្នាំសំលាប់សត្វល្អិត ១៧៥៥៤០ ហិកតា ថ្នាំសំលាប់ផ្សិត៨១៦២ហិកតា និងថ្នាំសំលាប់ស្មៅ ២៥២៥០៩ហិកតា ខេត្តបាត់ដំបង ថ្នាំសំលាប់សត្វល្អិត ៣២៤១០០ ហិកតា ថ្នាំសំលាប់ផ្សិត៣៩៤២៤ហិកតា និងថ្នាំសំលាប់ស្មៅ ៣៦២៤១១ហិកតា ខេត្តកំពង់ឆ្នាំង ថ្នាំសំលាប់សត្វល្អិត ៤១៥៨៧ ហិកតា ថ្នាំសំលាប់ផ្សិត ១១៣៤៣ហិកតា និងថ្នាំសំលាប់ស្មៅ ៣៧៦៥១ហិកតា ខេត្តកំពង់ស្ពឺ ថ្នាំសំលាប់សត្វល្អិត ១១០៥០ ហិកតា ថ្នាំសំលាប់ផ្សិត៧០៧ហិកតា និងថ្នាំសំលាប់ស្មៅ ១១០១៤ហិកតា ខេត្តពោធិ៍សាត់ ថ្នាំសំលាប់សត្វល្អិត ៥២៤៣៩ ហិកតា ថ្នាំសំលាប់ផ្សិត១១១២៨ហិកតា និងថ្នាំសំលាប់ស្មៅ ៥១១៨០ហិកតា ។

២.១១.៥ ការចិញ្ចឹមបសុសត្វ និងបសុបក្សីរបស់គ្រួសារ

ក. បសុសត្វធំ

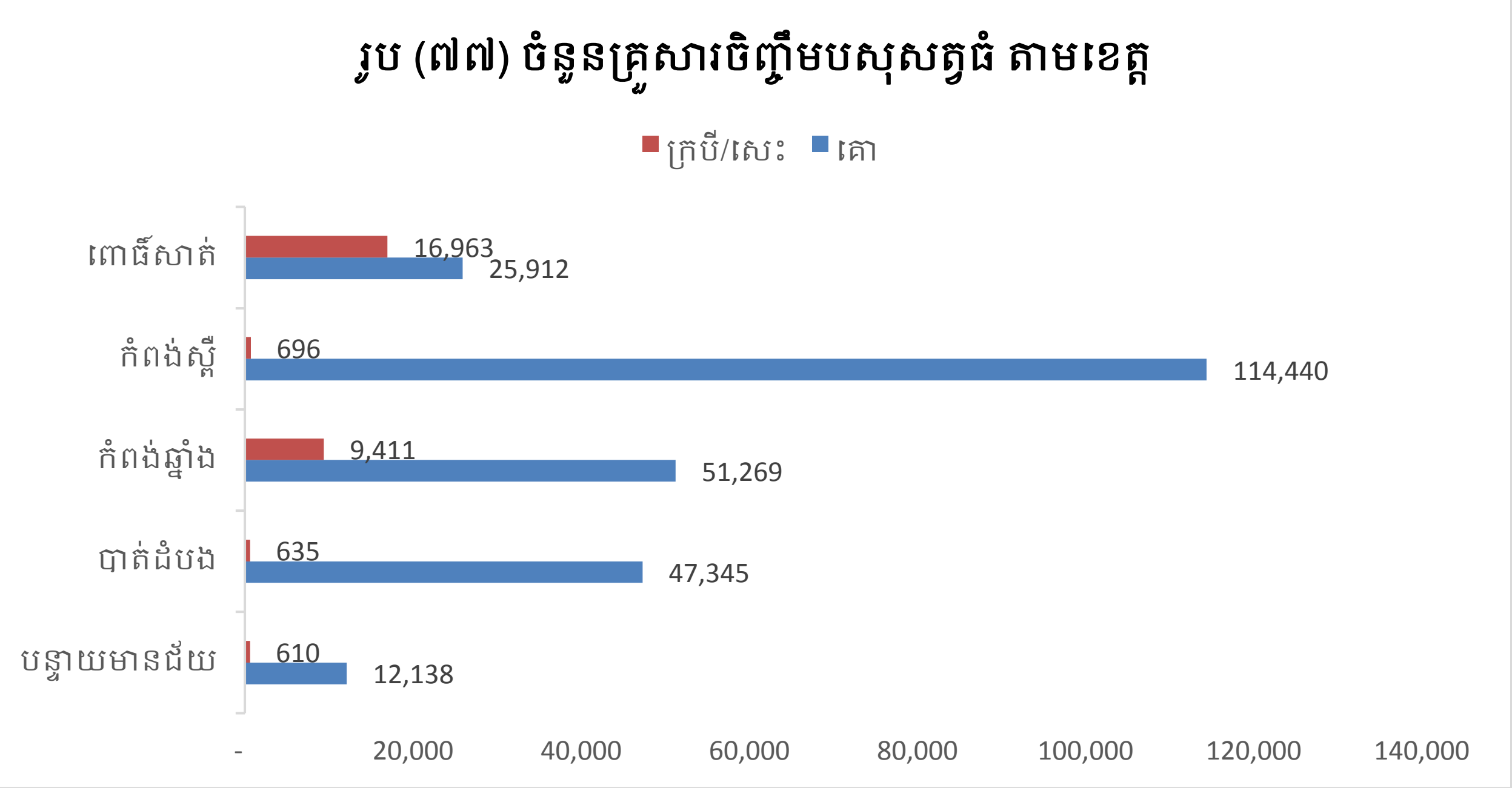

រូប(៧៧)បានបង្ហាញពីចំនួនបសុសត្វធំរបស់គ្រួសារដែលមាននៅក្នុងខេត្តទាំង៥ និងតាមលំដាប់លំដោយដូចតទៅ៖ ខេត្តបន្ទាយមានជ័យ គោមានចំនួន១២១៣៨ ក្របី/សេះ ចំនួន៦១០ក្បាល ខេត្តបាត់ដំបង គោមានចំនួន៤៧៣៤៥ក្បាលក្របី/សេះ ចំនួន៦៣៥ក្បាល ខេត្តកំពង់ឆ្នាំង គោមានចំនួន៥១២៦៩ក្បាលក្របី/សេះ ចំនួន៩៤១១ក្បាល ខេត្តកំពង់ស្ពឺ គោមានចំនួន១១៤៤៤០ក្បាល ក្របី/សេះ ចំនួន៦៩៦ក្បាល ខេត្តពោធិ៍សាត់ គោមានចំនួន២៥៩១២ក្បាលក្របី/សេះ ចំនួន១៦៩៦៣ ក្បាល ។

ខ. បសុសត្វប្រភេទតូច

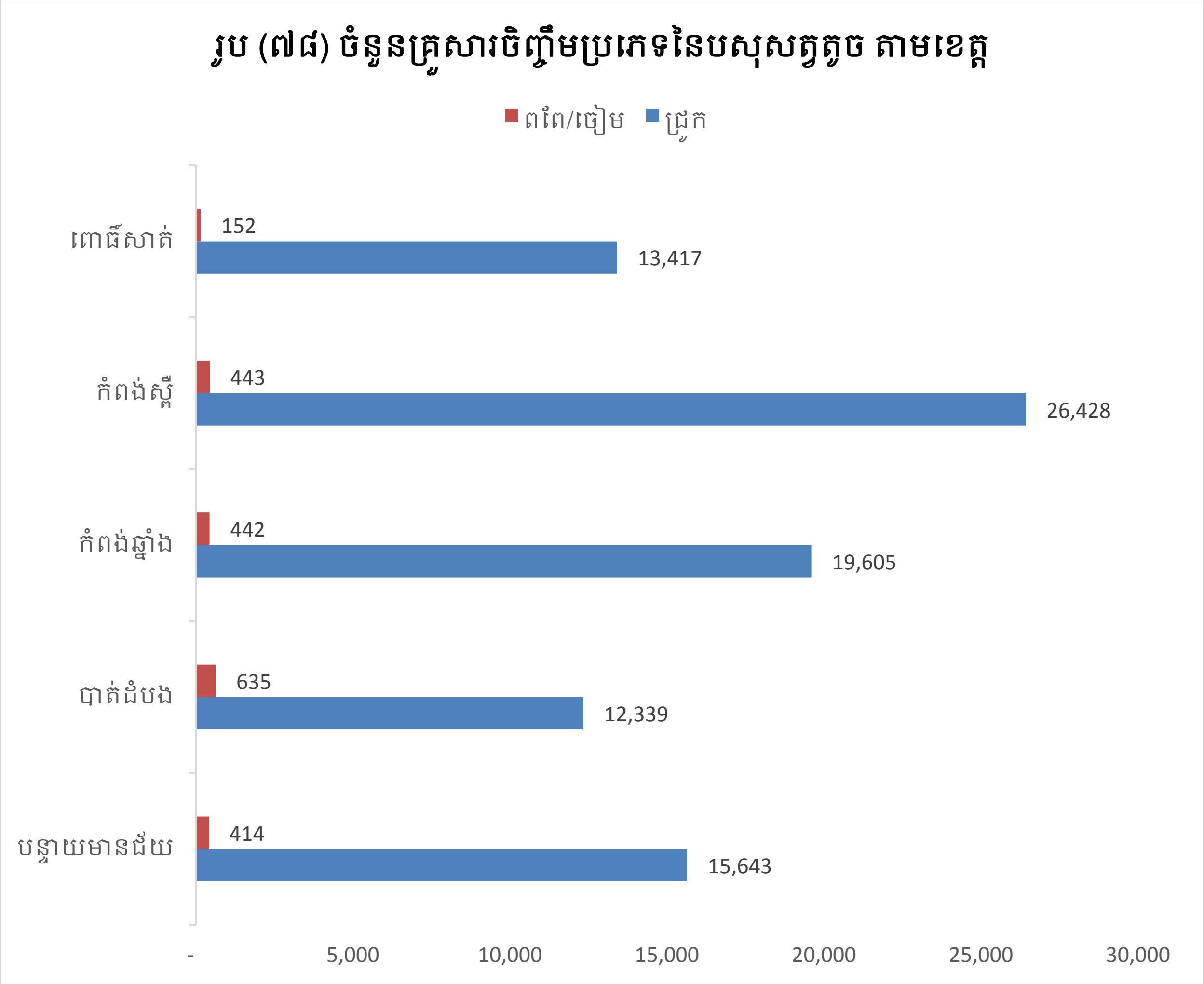

រូប(៧៨)បានបង្ហាញពីចំនួនបសុសត្វតូចរបស់គ្រួសារដែលមាននៅក្នុងខេត្តទាំង៥ និងតាមលំដាប់លំដោយដូចតទៅ៖ ខេត្តបន្ទាយមានជ័យ ជ្រូកមានចំនួន១៥៦៤៣ក្បាល ពពែ/ចៀម ចំនួន៤១៤ក្បាល ខេត្តបាត់ដំបង ជ្រូកមានចំនួន១២៣៣៩ ពពែ/ចៀម ចំនួន៦៣៥ក្បាល ខេត្តកំពង់ឆ្នាំង ជ្រូកមានចំនួន១៩៦០៥ ពពែ/ចៀម ចំនួន៤៤២ក្បាល ខេត្តកំពង់ស្ពឺ ជ្រូកមានចំនួន២៦៤២៨ក្បាល ពពែ/ចៀម ចំនួន៤៤៣ក្បាល ខេត្តពោធិ៍សាត់ ជ្រូកមានចំនួន១៣៤១៧ក្បាល និងពពែ/ចៀម ចំនួន១៥២ក្បាល។

គ. បសុបក្សី

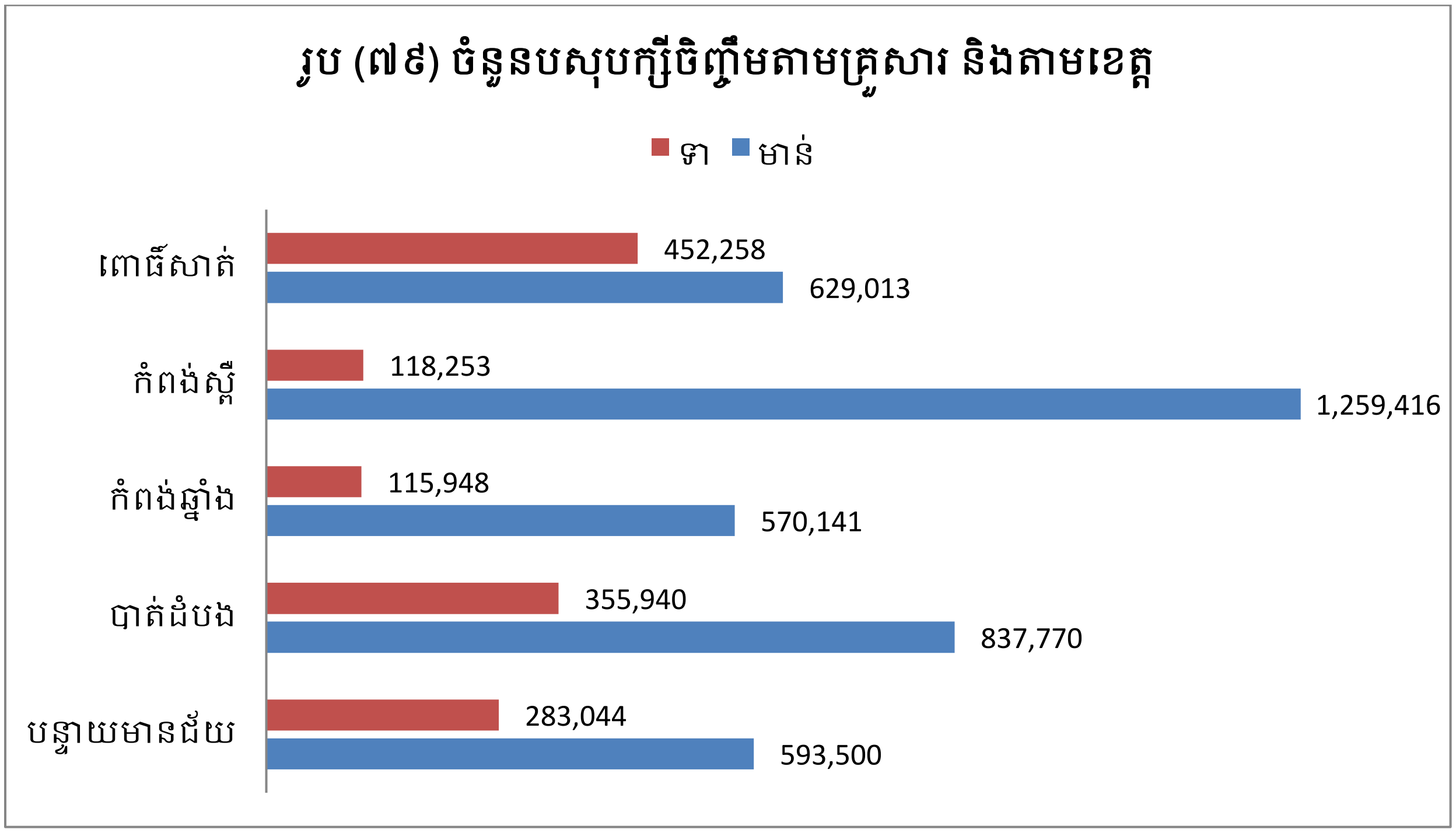

រូប(៧៩)បានបង្ហាញពីចំនួនបសុបក្សីរបស់គ្រួសារដែលមាននៅក្នុងខេត្តទាំង៥ និងតាមលំដាប់លំដោយដូចតទៅ៖ ខេត្តបន្ទាយមានជ័យ មានសត្វមាន់ចំនួន៥៩៣៥០០ក្បាល សត្វទាចំនួន២៨៣០៤៤ក្បាល ខេត្តបាត់ដំបង មានសត្វមាន់ចំនួន៨៣៧៧៧០ក្បាល សត្វទាចំនួន៣៥៥៩៤០ក្បាល ខេត្តកំពង់ឆ្នាំង មានសត្វមាន់ចំនួន៥៧០១៤១ក្បាល សត្វទាចំនួន១១៥៩៤៨ក្បាល ខេត្តកំពង់ស្ពឺ មានសត្វមាន់ចំនួន១២៥៩៤១៦ ក្បាល សត្វទាចំនួន១១៨២៥៣ក្បាល ខេត្តពោធិ៍សាត់ មានសត្វមាន់ចំនួន៦២៩០១៣ក្បាល សត្វទាចំនួន៤៥២២៥៨ក្បាល។

ឃ. ការធ្វើវារីវប្បកម្ម

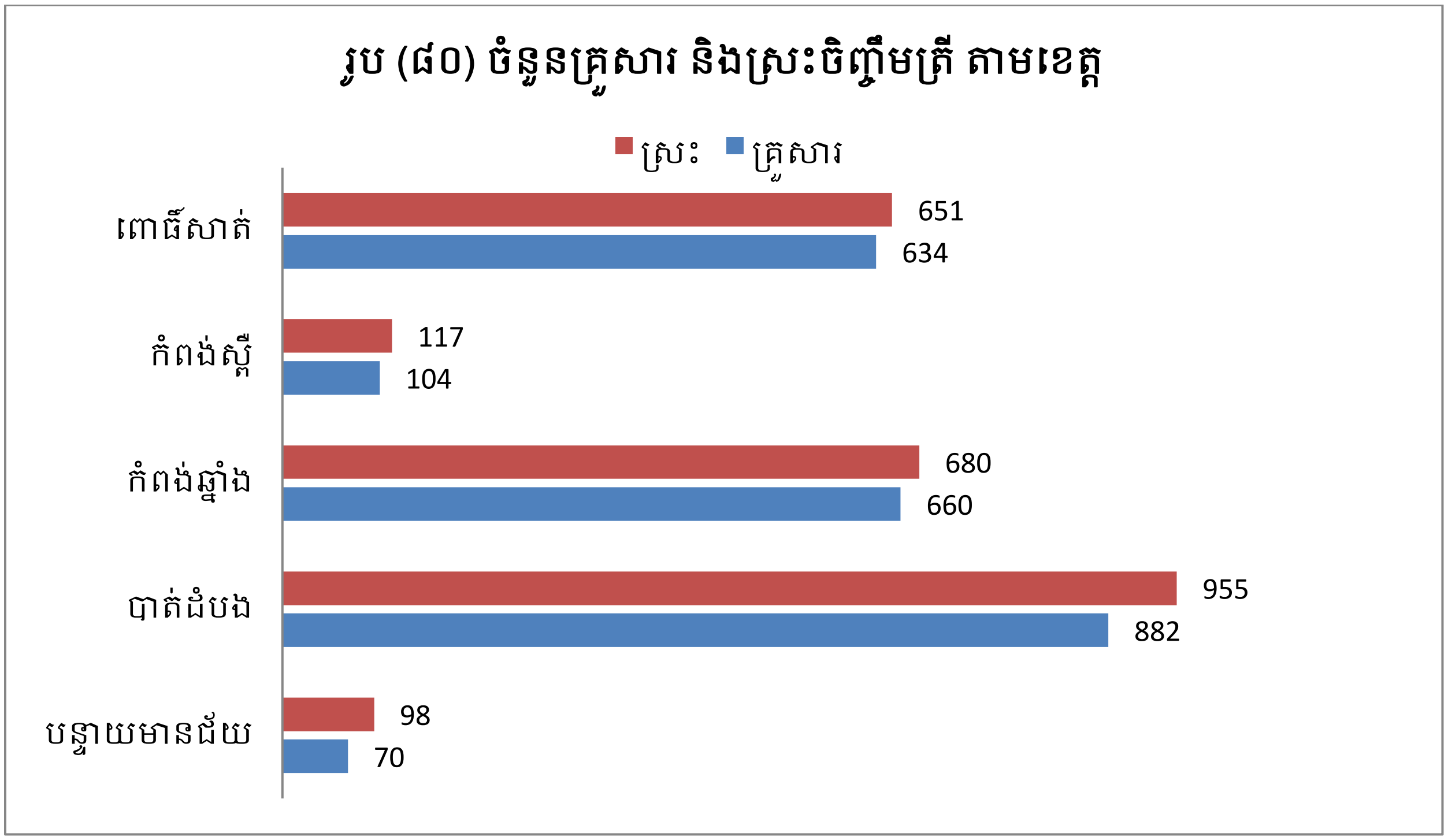

រូប(៨០)បានបង្ហាញពីចំនួនគ្រួសារដែលធ្វើវារីវប្បកម្ម និងស្រះចិញ្ចឹមត្រីមាននៅក្នុងខេត្តទាំង៥ និងតាមលំដាប់លំដោយដូចតទៅ៖ ខេត្តបន្ទាយមានជ័យ មានចំនួន៧០គ្រួសារ និងស្រះចិញ្ចឹមត្រីចំនួន ៩៨ ខេត្តបាត់ដំបង មានចំនួន៨៨២គ្រួសារ និងស្រះចិញ្ចឹមត្រីចំនួន៩៥៥ ខេត្តកំពង់ឆ្នាំង មានចំនួន ៦៦០គ្រួសារ និងស្រះចិញ្ចឹមត្រីចំនួន៦៨០ ខេត្តកំពង់ស្ពឺ មានចំនួន១០៤គ្រួសារ និងស្រះចិញ្ចឹមត្រីចំនួន ១១៧ ខេត្តពោធិ៍សាត់ មានចំនួន៦៣៤គ្រួសារ និងស្រះចិញ្ចឹមត្រីចំនួន៦៥១។

ឃ. ផលិតកម្មត្រី

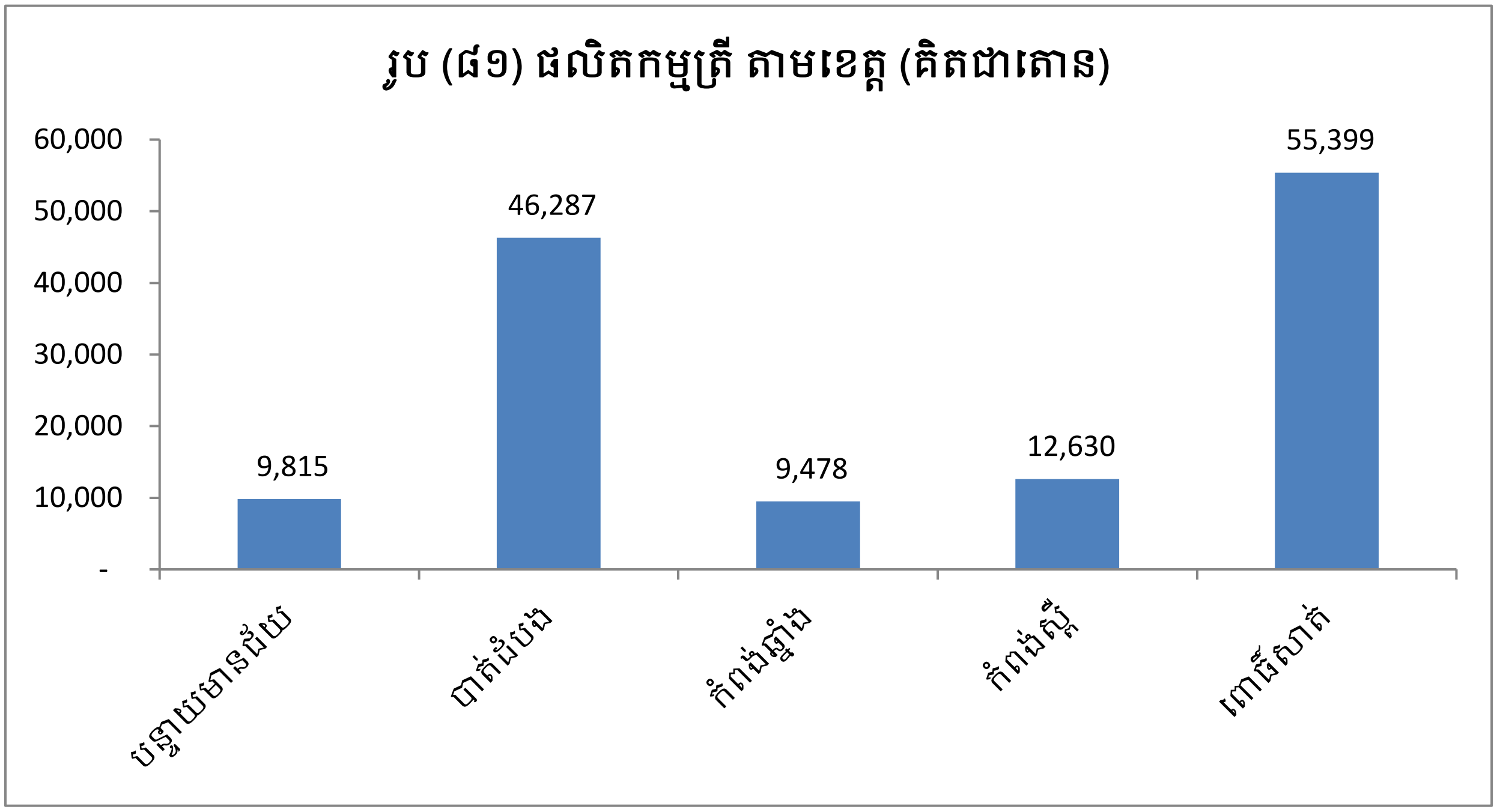

រូប(៨១)បានបង្ហាញពីផលិតកម្មត្រីរបស់គ្រួសារនៅក្នុងខេត្តទាំង៥ និងតាមលំដាប់លំដោយដូចតទៅ៖ ខេត្តបន្ទាយមានជ័យ មានចំនួន៩៨១៥តោន ខេត្តបាត់ដំបង មានចំនួន៤៦២៨៧តោន ខេត្តកំពង់ឆ្នាំង មានចំនួន៩៤៧៨តោន ខេត្តកំពង់ស្ពឺ មានចំនួន១២៦៣០តោន ខេត្តពោធិ៍សាត់ មានចំនួន៥៥៣៩៩តោន។

ជំពូក ៣
សន្និដ្ឋាន និងអនុសាសន៍

៣.១ សន្និដ្ឋាន

តាមលទ្ធផលនៃការវិភាគខាងលើ អាចសន្និដ្ឋានបានថា៖ ក្រៅពីកត្តាប្រជាជនគឺមានកត្តាផ្សេងទៀតដែលជះឥទ្ធិពលដល់ការរួមចំណែកក្នុងការអភិវឌ្ឍរបស់ខេត្តទាំង៥ ដូចជាការប្រើប្រាស់ទឹកស្អាត ការប៉ះពាល់បរិស្ថាន និងអនាម័យ បញ្ហាទំនាស់ដីធ្លី អំពើហឹង្សា គ្រោះថ្នាក់ចរាចរ អសន្តិសុខសង្គម បញ្ហាគ្រឿងញៀន សេវាសុខាភិបាល និងសេវាអប់រំ ។ បញ្ហាទាំងអស់នេះជាធាតុចូលយ៉ាងសំខាន់ដែលត្រូវគិតគូរវែងឆ្ងាយទៅអនាគតរហូតដល់ឆ្នាំ ២០២៥ ក្នុងការអភិវឌ្ឍរបស់ខេត្តទាំង៥ ដើម្បីរៀបចំផ្តល់ឲ្យប្រជាជនដែលរស់នៅទទួលបានសុខុមាលភាព និងទទួលបានសុវត្ថិភាពជីវភាពរស់នៅខ្ពស់ផងដែរ ។

៣.២ អនុសាសន៍

ដើម្បីអភិវឌ្ឍរបស់ខេត្តទាំង៥ បានល្អប្រសើរមានដូចខាងក្រោម៖

ក. គ្រប់គ្រងនូវចំនួនប្រជាជនទាំងការចំណាក និងចំណូលស្រុកឲ្យបានច្បាស់លាស់ ព្រោះថាកត្តាប្រជាជនជាកត្តាចម្បងនៃការរៀបចំផែនការអភិវឌ្ឍផ្សេងៗនៅក្នុងមូលដ្ឋានដែលមិនអាចខ្វះបាន។

ខ. ជំរុញឲ្យប្រជាពលរដ្ឋប្រើប្រាស់ទឹកស្អាត និងបង្គន់អនាម័យ តាមរយៈអាជ្ញាធរភូមិ សង្កាត់ និងអង្គការក្រៅរដ្ឋាភិបាល រួមទាំងការចូលរួមពីមន្ទីរអភិវឌ្ឍន៍ជនបទផងដែរ។

គ. ការដោះស្រាយទំនាស់ដីធ្លីគួរធ្វើទៅតាមបច្ចេកទេស និតិវិធីនៃច្បាប់ និងតម្លាភាព ដោយមានការសហការពីអាជ្ញាធរដែនដី និង អាជ្ញាធរដោះស្រាយទំនាស់ដីធ្លី ដើម្បីឲ្យប្រជាពលរដ្ឋទទួលបានយុត្តិធម៌ពិតប្រាកដ។

ឃ. អាជ្ញាធរក្នុងតំបន់ត្រូវអប់រំអំពីផលវិបាកនៃអំពើហឹង្សាក្នុងគ្រួសារ ដែលធ្វើឲ្យខាតពេលវេលាសម្រាប់ ការងាររកស៊ីប្រចាំថ្ងៃ និងរំខានអាជ្ញាធរ។

ង. ការរៀបចំនិងត្រួតពិនិត្យភ្លើងសញ្ញាចរាចរជាប្រចាំ ដើម្បីកាត់បន្ថយគ្រោះថ្នាក់ចរាចរដែលអាចកើតឡើង តាមទិន្នន័យទទួលបានគឺនៅមានចំនួនច្រើននៅឡើយ។

ច. សមត្ថកិច្ចគួរមានវិធានការឲ្យខាងតែបានដូចជាការលួច ប្លន់ និង ឃាតកម្មនៅក្នុងសង្កាត់ និងការបង្ក្រាបគ្រឿងញៀនដែលមានការកើនឡើងខ្លាំងនៅក្នុងខេត្តទាំង៥។

ឆ. ពង្រឹងនិងពង្រីកបន្ថែមទៀតនូវការផ្តល់សេវាសុខាភិបាល និងសេវាផ្សេងៗដែលជារបស់រដ្ឋឲ្យបានល្អដល់ប្រជាពលរដ្ឋដែលរស់នៅក្នុងខេត្តទាំង៥។

ឧបសម្ព័ន្ធ

Annexes 1

គ្រួសារ និងចំនួនប្រជាជន

តារាងទី១៖ តួលេខចំនួនគ្រួសារ និងចំនួនប្រជាជនតាមខេត្ត

ឈ្មោះខេត្ត	ចំនួនគ្រួសារ	ចំនួនមនុស្សនៅក្នុងគ្រួសារ
បន្ទាយមានជ័យ	181,261	733,600
បាត់ដំបង	250,980	1,132,794
កំពង់ឆ្នាំង	124,209	545,351
កំពង់ស្ពឺ	176,211	842,476
ពោធិ៍សាត់	108,643	473,594

តារាងទី២៖ បុរស និងស្ត្រីដែលជាមេគ្រួសារតាមខេត្តនីមួយៗ

ឈ្មោះខេត្ត	បុរស ជាមេគ្រួសារ	ស្ត្រី ជាមេគ្រួសារ	ស្ត្រីជាមេគ្រួសារដែលមាន កុមារអាយុក្រោម៥ឆ្នាំ	សរុប
បន្ទាយមានជ័យ	161,794	19,467	1,685	181,261
បាត់ដំបង	216,750	34,230	5,002	250,980
កំពង់ឆ្នាំង	102,008	22,201	1,737	124,209
កំពង់ស្ពឺ	148,059	28,152	4,449	176,211
ពោធិ៍សាត់	89,422	19,221	3,177	108,643

តារាងទី៣៖ ចំនួនគ្រួសារដែលមានបុរស និងស្ត្រីជាមេគ្រួសារ

ឈ្មោះខេត្ត	បុរស ជាមេគ្រួសារ	ស្ត្រី ជាមេគ្រួសារ	ស្ត្រីជាមេគ្រួសារដែលមាន កុមារអាយុក្រោម៥ឆ្នាំ	សរុប
បន្ទាយមានជ័យ	660,145	73,455	5,132	733,600
បាត់ដំបង	967,774	165,020	18,771	1,132,794
កំពង់ឆ្នាំង	463,921	81,430	5,380	545,351
កំពង់ស្ពឺ	724,422	118,054	15,672	842,476
ពោធិ៍សាត់	383,924	89,670	9,285	473,594

ចំនួនគ្រួសារតាមជនជាតិដែលរស់នៅក្នុងភូមិ

តារាងទី៤៖ ចំនួនគ្រួសារតាមជនជាតិ

ជនជាតិ	បន្ទាយមានជ័យ	បាត់ដំបង	កំពង់ឆ្នាំង	កំពង់ស្ពឺ	ពោធិ៍សាត់
ខ្មែរ	727,608	1,118,236	515,599	840,040	450,472
ចិន	6	6	-	29	91
ថៃ	27	93	-	20	-
ឡាវ	2,011	3	-	-	-
វៀតណាម	103	1,484	1,704	120	5,460

ខ្មែរឥស្លាម	2,736	12,434	27,153	328	15,000
កូរ៉េ	-	27	307	15	137
ជនជាតិភាគតិច	924	506	-	1,921	2,334
ជនជាតិបរទេសផ្សេងៗទៀត	-	5	2	3	-
សរុប	**733,600**	**1,132,794**	**545,353**	**842,476**	**473,594**

តារាងទី៥៖ ចំនួនគ្រួសារតាមជនជាតិ

ជនជាតិ	បន្ទាយមានជ័យ	បាត់ដំបង	កំពង់ឆ្នាំង	កំពង់ស្ពឺ	ពោធិ៍សាត់
ខ្មែរ	179,870	247,533	117,015	175,705	103,000
ចិន	3	1	-	12	2
ថៃ	14	35	-	5	-
ឡាវ	475	1	-	-	-
វៀតណាម	26	365	392	30	1,277
ខ្មែរឥស្លាម	651	2,891	6,717	80	3,769
កូរ៉េ	-	5	84	3	34
ជនជាតិភាគតិច	222	148	-	374	561
ជនជាតិបរទេសផ្សេងៗទៀត	-	1	1	2	-
សរុប	**181,261**	**250,980**	**126,851**	**176,211**	**108,643**

ស្ថានភាពអាពាហ៍ពិពាហ៍របស់មេគ្រួសារ

តារាងទី៦៖ ស្ថានភាពអាពាហ៍ពិពាហ៍តាមខេត្ត

ខេត្ត	បានរៀបការរស់នៅជាមួយគ្នា	មេម៉ាយ ឬពោះម៉ាយ	រស់នៅផ្សេងគ្នា	រស់នៅជាមួយគ្នាមិនបានរៀបការ	មិនដែលរៀបការ	សរុប
បន្ទាយមានជ័យ	159,369	18,918	885	1,273	816	181,261
បាត់ដំបង	198,823	32,001	4,535	12,560	3,061	250,980
កំពង់ឆ្នាំង	101,769	19,040	479	1,951	633	123,872
កំពង់ស្ពឺ	156,016	18,086	684	797	628	176,211
ពោធិ៍សាត់	89,168	15,015	1,872	1,727	861	108,643

តារាងទី៧៖ ភាគរយនៃស្ថានភាពអាពាហ៍ពិពាហ៍តាមខេត្ត

ខេត្ត	បានរៀបការរស់នៅជាមួយគ្នា	មេម៉ាយ ឬពោះម៉ាយ	រស់នៅផ្សេងគ្នា	រស់នៅជាមួយគ្នាមិនបានរៀបការ	មិនដែលរៀបការ	សរុប
បន្ទាយមានជ័យ	87.9	10.4	0.5	0.7	0.5	100
បាត់ដំបង	79.2	12.8	1.8	5	1.2	100
កំពង់ឆ្នាំង	82.2	15.4	0.4	1.6	0.5	100
កំពង់ស្ពឺ	88.5	10.3	0.4	0.5	0.4	100
ពោធិ៍សាត់	82.1	13.8	1.7	1.6	0.8	100

ចំណាកស្រុក ចេញ និងចូលនៃចំនួនគ្រួសារ

តារាងទី៨៖ ចំនួនមនុស្សដែលធ្វើការចំណាកស្រុក

ខេត្ត	គ្រួសារចំណូលស្រុក	គ្រួសារចំណាកស្រុក	អ្នកស្វែងរកការងារនៅក្នុងប្រទេស	អ្នកស្វែងរកការងារនៅក្រៅប្រទេស
បន្ទាយមានជ័យ	6,201	33,274	4,389	67,240
បាត់ដំបង	5,196	15,757	45,596	98,295
កំពង់ឆ្នាំង	2,435	10,011	25,715	9,481
កំពង់ស្ពឺ	4,452	9,760	29,144	7,958
ពោធិ៍សាត់	3,788	17,682	20,138	15,422

តារាងទី៩៖ ចំនួនគ្រួសារដែលធ្វើការចំណាកស្រុក

ខេត្ត	គ្រួសារចំណូលស្រុក	គ្រួសារចំណាកស្រុក	អ្នកស្វែងរកការងារនៅក្នុងប្រទេស	អ្នកស្វែងរកការងារនៅក្រៅប្រទេស
បន្ទាយមានជ័យ	1,776	7,967	54	440
បាត់ដំបង	1,816	5,892	8,944	22,208
កំពង់ឆ្នាំង	483	969	985	401
កំពង់ស្ពឺ	1,598	5,207	2,335	379
ពោធិ៍សាត់	1,098	8,151	4,470	3,100

ផ្ទះនិងមូលដ្ឋានសម្ភារៈបរិក្ខាដែលមាន

តារាងទី១០៖ ចំនួនសរុបនៃប្រភេទដំបូលតាមផ្ទះ

ខេត្ត	ផ្ទះដំបូលបេតុង	ផ្ទះដំបូលក្បឿង	ផ្ទះដំបូលស័ង្កសី / ហ្វីប្រូ	ផ្ទះប្រក់ស្លឹក	ផ្សេងៗ	សរុប
បន្ទាយមានជ័យ	9,181	8,730	130,041	3,372	3,539	154,863
បាត់ដំបង	13,155	20,077	190,577	13,760	2,784	240,353
កំពង់ឆ្នាំង	2,129	34,273	58,893	15,433	959	111,687
កំពង់ស្ពឺ	4,283	74,380	83,778	8,493	2,193	173,127
ពោធិ៍សាត់	1,351	27,019	59,577	12,211	1,567	101,725

តារាងទី១១៖ ចំនួនផ្ទះដែលមានអគ្គីសនីប្រើប្រាស់

ខេត្ត	ផ្ទះដំបូលបេតុង	ផ្ទះដំបូលក្បឿង	ផ្ទះដំបូល ស័ង្កសី / ហ្វីប្រូ	ផ្ទះប្រក់ស្លឹក	ផ្សេងៗ	សរុប
បន្ទាយមានជ័យ	8,738	8,226	110,751	1,727	695	130,137
បាត់ដំបង	8,833	15,399	138,997	4,872	2,041	170,142
កំពង់ឆ្នាំង	1,936	20,956	31,361	3,569	855	58,677
កំពង់ស្ពឺ	3,602	49,943	49,766	1,980	1,115	106,406
ពោធិ៍សាត់	1,323	20,228	34,107	2,683	1,019	59,360

តារាងទី១២៖ ចំនួនផ្ទះដែលមានទូរទស្សន៍ប្រើប្រាស់

ខេត្ត	ផ្ទះដំបូលបេតុង	ផ្ទះដំបូលក្បឿង	ផ្ទះដំបូល ស័ង្កសី / ហ្វីប្រូ	ផ្ទះប្រក់ស្លឹក	ផ្សេងៗ	សរុប
បន្ទាយមានជ័យ	8,704	8,195	112,915	1,901	841	132,556
បាត់ដំបង	9,540	19,078	153,544	7,451	2,184	191,797
កំពង់ឆ្នាំង	2,103	28,840	44,100	7,549	910	83,502
កំពង់ស្ពឺ	3,907	64,114	63,793	3,375	1,485	136,674
ពោធិ៍សាត់	1,325	23,341	45,391	5,997	1,378	77,432

តារាងទី១៣៖ ចំនួនផ្ទះដែលមានកុំព្យូទ័រប្រើប្រាស់

ខេត្ត	ផ្ទះដំបូលបេតុង	ផ្ទះដំបូលក្បឿង	ផ្ទះដំបូល ស័ង្កសី / ហ្វីប្រូ	ផ្ទះប្រក់ស្លឹក	ផ្សេងៗ	សរុប
បន្ទាយមានជ័យ	748	223	1,084	11	9	2,075
បាត់ដំបង	869	614	1,477	1	93	3,054
កំពង់ឆ្នាំង	253	397	201	14	96	961
កំពង់ស្ពឺ	475	967	544	19	62	2,067
ពោធិ៍សាត់	162	383	156	-	33	734

តារាងទី១៤៖ មូលហេតុចម្បងនៃការស្លាប់នៅក្នុងភូមិ រយៈពេល១២ខែកន្លងមកតាមខេត្តទាំង៥

មូលហេតុចម្បងនៃការស្លាប់	បន្ទាយមានជ័យ	បាត់ដំបង	កំពង់ឆ្នាំង	កំពង់ស្ពឺ	ពោធិ៍សាត់
១- ជំងឺ	2,037	3,700	1,505	1,899	1,355
២- គ្រោះថ្នាក់ចរាចរ	164	258	143	342	98
៣- លង់ទឹក	44	68	33	90	39
៤- ពស់ចឹក	19	11	7	12	4
៥- ឃាតកម្ម	17	15	7	14	6
៦- ផ្សេងៗ	32	433	47	306	32
សរុប	2,313	4,485	1,742	2,663	1,534

តារាងទី១៥៖មូលហេតុចម្បងនៃការស្លាប់នៅក្នុងភូមិ រយៈពេល១២ខែកន្លងមកតាមភេទនិងខេត្ត

មូលហេតុចម្បងនៃការស្លាប់	បន្ទាយមានជ័យ			បាត់ដំបង			កំពង់ឆ្នាំង			កំពង់ស្ពឺ			ពោធិ៍សាត់		
	ប្រុស	ស្រី	**សរុប**	ប្រុស	ស្រី	**សរុប**	ប្រុស	ស្រី	**សរុប**	ប្រុស	ស្រី	**សរុប**	ប្រុស	ស្រី	**សរុប**
១- ជំងឺ	1,062	975	2,037	1,907	1,793	3,700	728	777	1,505	1,016	883	1,899	676	679	1,355
២- គ្រោះថ្នាក់ចរាចរ	125	39	164	199	59	258	119	24	143	256	86	342	78	20	98
៣- លង់ទឹក	29	15	44	49	19	68	25	8	33	63	27	90	29	10	39
៤- ពស់ចឹក	16	3	19	9	2	11	6	1	7	8	4	12	3	1	4
៥- ឃាតកម្ម	15	2	17	13	2	15	6	1	7	10	4	14	4	2	6
៦- ផ្សេងៗ	19	13	32	230	203	433	24	23	47	168	138	306	18	14	32
សរុប	**1,266**	**1,047**	**2,313**	**2,407**	**2,078**	**4,485**	**908**	**834**	**1,742**	**1,521**	**1,142**	**2,663**	**808**	**726**	**1,534**

តារាងទី១៦៖មូលហេតុចម្បងនៃការស្លាប់នៅក្នុងភូមិ រយៈពេល១២ខែកន្លងមក តាម ភេទ អាយុ

ក/ខេត្តបន្ទាយមានជ័យ

មូលហេតុចម្បងនៃការស្លាប់	ប្រុស				ស្រី			
	<៥ឆ្នាំ	៥ -១៧ឆ្នាំ	១៨-៦៤ ឆ្នាំ	៦៥ឆ្នាំ+	<៥ឆ្នាំ	៥ -១៧ ឆ្នាំ	១៨-៦៤ឆ្នាំ	៦៥ឆ្នាំ+
១- ជំងឺ	19	65	563	415	20	40	526	389
២- គ្រោះថ្នាក់ចរាចរ	1	13	99	12	2	9	25	3
៣- លង់ទឹក	3	3	13	10	1	6	7	1
៤- ពស់ចឹក	3	3	9	1	2	-	1	-
៥- ឃាតកម្ម	-	1	14	-	-	-	2	-
៦- ផ្សេងៗ	1	-	9	9	-	1	10	2
សរុប	**27**	**85**	**707**	**447**	**25**	**56**	**571**	**395**

ខ/ខេត្តបាត់ដំបង

មូលហេតុចម្បងនៃការស្លាប់	ប្រុស				ស្រី			
	<៥ឆ្នាំ	៥ -១៧ ឆ្នាំ	១៨-៦៤ឆ្នាំ	៦៥ឆ្នាំ+	<៥ឆ្នាំ	៥ -១៧ឆ្នាំ	១៨-៦៤ឆ្នាំ	៦៥ឆ្នាំ+
1- ជំងឺ	36	69	803	999	26	84	716	967
2- គ្រោះថ្នាក់ចរាចរ	4	22	158	15	2	17	31	9
3- លង់ទឹក	17	17	12	3	5	6	3	5
4- ពស់ចឹក	-	2	7	-	1	-	1	-
5- ឃាតកម្ម	-	1	9	3	-	-	2	-
6- ផ្សេងៗ	10	20	139	61	4	19	135	45
សរុប	**67**	**131**	**1,128**	**1,081**	**38**	**126**	**888**	**1,026**

គ/ខេត្តកំពង់ឆ្នាំង

មូលហេតុចម្បងនៃការស្លាប់	ប្រុស				ស្រី			
	<៥ឆ្នាំ	៥ -១៧ឆ្នាំ	១៨-៦៤ឆ្នាំ	៦៥ឆ្នាំ+	<៥ឆ្នាំ	៥ -១៧ឆ្នាំ	១៨-៦៤ឆ្នាំ	៦៥ឆ្នាំ+
1- ជំងឺ	8	20	335	365	6	13	313	445
2- គ្រោះថ្នាក់ចរាចរ	2	13	101	3	1	4	16	3
3- លង់ទឹក	2	4	19	-	3	5	-	-
4- ពស់ចឹក	-	2	4	-	-	-	1	-
5- ឃាតកម្ម	-	-	6	-	-	-	1	-
6- ផ្សេងៗ	-	3	17	4	-	1	10	12
សរុប	**12**	**42**	**482**	**372**	**10**	**23**	**341**	**460**

ឃ/ខេត្តកំពង់ស្ពឺ

មូលហេតុចម្បងនៃការស្លាប់	ប្រុស				ស្រី			
	<៥ឆ្នាំ	៥ -១៧ឆ្នាំ	១៨-៦៤ឆ្នាំ	៦៥ឆ្នាំ+	<៥ឆ្នាំ	៥ -១៧ឆ្នាំ	១៨-៦៤ឆ្នាំ	៦៥ឆ្នាំ+
1- ជំងឺ	44	55	465	452	37	61	287	498
2- គ្រោះថ្នាក់ចរាចរ	12	34	202	8	-	9	70	7
3- លង់ទឹក	19	12	26	6	7	10	6	4
4- ពស់ចឹក	1	1	5	1	3	-	1	-
5- ឃាតកម្ម	-	2	8	-	-	-	3	1
6- ផ្សេងៗ	4	11	130	23	3	7	105	23
សរុប	**80**	**115**	**836**	**490**	**50**	**87**	**472**	**533**

ង/ខេត្តពោធិ៍សាត់

មូលហេតុចម្បងនៃការស្លាប់	ប្រុស				ស្រី			
	<៥ឆ្នាំ	៥ -១៧ឆ្នាំ	១៨-៦៤ឆ្នាំ	៦៥ឆ្នាំ+	<៥ឆ្នាំ	៥ -១៧ឆ្នាំ	១៨-៦៤ឆ្នាំ	៦៥ឆ្នាំ+
1- ជំងឺ	6	13	340	317	10	7	279	383
2- គ្រោះថ្នាក់ចរាចរ	4	8	62	4	3	3	13	1
3- លង់ទឹក	12	4	12	1	3	2	2	3
4- ពស់ចឹក	-	1	2	-	-	-	1	-
5- ឃាតកម្ម	-	-	3	1	-	1	1	-
6- ផ្សេងៗ	-	3	13	2	-	1	3	10
សរុប	**22**	**29**	**432**	**325**	**16**	**14**	**299**	**397**

តារាង(១៧)ពិការភាពនៃបុគ្គលតាមខេត្តទាំងប្រាំ

ក/ខេត្តបន្ទាយមានជ័យ

ពណ៌នា	សរុប	ប្រុស	ស្រី
១- បុគ្គលដែលរងគ្រោះដោយសារគ្រាប់មីន	2,075	1,840	235
២- ផ្ទៃដីដែលបានសំអាតគ្រាប់មីន(គិតជាហិកតា)	7,254	-	-
៣- មនុស្សចាស់ដែលគ្មានអ្នកមើលថៃ ឬគ្រួសារផ្គត់ផ្គង់	445	105	340
៤- អនីតិជនដែលពិការ(អាយុក្រោម១៨ឆ្នាំ)	424	225	199
៥- បុគ្គលពិការដែលមានប្រភពចំណូល(ដូចជាជាងកាត់សក់។ល។)	1,398	1,201	197
៦- បុគ្គលពិការដែលគ្មានចំណូល (ដូចជាអ្នកសុំទាន។ល។)	994	640	354

ខ/ខេត្តបាត់ដំបង

ពណ៌នា	សរុប	ប្រុស	ស្រី
១- បុគ្គលដែលរងគ្រោះដោយសារគ្រាប់មីន	2,454	2,195	259
២- ផ្ទៃដីដែលបានសំអាតគ្រាប់មីន(គិតជាហិកតា)	7,894	-	-
៣- មនុស្សចាស់ដែលគ្មានអ្នកមើលថៃ ឬគ្រួសារផ្គត់ផ្គង់	1,106	365	741
៤- អនីតិជនដែលពិការ(អាយុក្រោម១៨ឆ្នាំ)	1,010	578	432
៥- បុគ្គលពិការដែលមានប្រភពចំណូល(ដូចជាជាងកាត់សក់។ល។)	3,022	2,334	688
៦- បុគ្គលពិការដែលគ្មានចំណូល (ដូចជាអ្នកសុំទាន។ល។)	1,574	1,061	513

គ/ខេត្តកំពង់ឆ្នាំង

ពណ៌នា	សរុប	ប្រុស	ស្រី
1- បុគ្គលដែលរងគ្រោះដោយសារគ្រាប់មីន	408	371	37
2- ផ្ទៃដីដែលបានសំអាតគ្រាប់មីន(គិតជាហិកតា)	55	-	-
3- មនុស្សចាស់ដែលគ្មានអ្នកមើលថៃ ឬគ្រួសារផ្គត់ផ្គង់	701	124	577
4- អនីតិជនដែលពិការ(អាយុក្រោម១៨ឆ្នាំ)	683	368	315
5- បុគ្គលពិការដែលមានប្រភពចំណូល(ដូចជាជាងកាត់សក់។ល។)	859	648	211
6- បុគ្គលពិការដែលគ្មានចំណូល (ដូចជាអ្នកសុំទាន។ល។)	597	303	294

ឃ/ខេត្តកំពង់ស្ពឺ

ពណ៌នា	សរុប	ប្រុស	ស្រី
1- បុគ្គលដែលរងគ្រោះដោយសារគ្រាប់មីន	607	536	71
2- ផ្ទៃដីដែលបានសំអាតគ្រាប់មីន(គិតជាហិកតា)	1,963	-	-
3- មនុស្សចាស់ដែលគ្មានអ្នកមើលថៃ ឬគ្រួសារផ្គត់ផ្គង់	804	222	582
4- អនីតិជនដែលពិការ(អាយុក្រោម១៨ឆ្នាំ)	977	525	452
5- បុគ្គលពិការដែលមានប្រភពចំណូល(ដូចជាជាងកាត់សក់។ល។)	1,113	783	330
6- បុគ្គលពិការដែលគ្មានចំណូល (ដូចជាអ្នកសុំទាន។ល។)	1,567	876	691

ខ/ខេត្តពោធិ៍សាត់

ពណ៌នា	សរុប	ប្រុស	ស្រី
1- បុគ្គលដែលរងគ្រោះដោយសារគ្រាប់មីន	312	289	23
2- ផ្ទៃដីដែលបានសំអាតគ្រាប់មីន (គិតជាហិកតា)	395	-	-
3- មនុស្សចាស់ដែលគ្មានអ្នកមើលថៃ ឬគ្រួសារផ្គត់ផ្គង់	472	90	382
4- អនីតិជនដែលពិការ (អាយុក្រោម១៨ឆ្នាំ)	782	432	350
5- បុគ្គលពិការដែលមានប្រភពចំណូល (ដូចជាជាងកាត់សក់។ល។)	641	472	169
6- បុគ្គលពិការដែលគ្មានចំណូល (ដូចជាអ្នកសុំទាន។ល។)	693	428	265

តារាង(១៨)ចំនួនអ្នករៀបការ និងលែងលះ តាមក្រុមការងារ

ក/ខេត្តបន្ទាយមានជ័យ

តាមជំនាញ	រៀបការ			លែងលះ		
	ប្រុស	ស្រី	សរុប	ប្រុស	ស្រី	សរុប
1- អ្នកមានវិជ្ជាជីវៈ	2,789	2,443	5,232	112	171	283
2- មន្ត្រីរាជការ	4,326	2,453	6,779	35	57	92
3- អ្នកជំនួញ	5,177	4,483	9,660	74	72	146
4- អ្នកនយោបាយ	553	438	991	10	9	19
5- ពលករ	12,598	8,547	21,145	788	224	1,012
6- ផ្សេងទៀត	11,627	7,616	19,243	42	47	89

ខ/ខេត្តបាត់ដំបង

តាមជំនាញ	រៀបការ			លែងលះ		
	ប្រុស	ស្រី	សរុប	ប្រុស	ស្រី	សរុប
1- អ្នកមានវិជ្ជាជីវៈ	2,789	2,443	5,232	112	171	283
2- មន្ត្រីរាជការ	4,326	2,453	6,779	35	57	92
3- អ្នកជំនួញ	5,177	4,483	9,660	74	72	146
4- អ្នកនយោបាយ	553	438	991	10	9	19
5- ពលករ	12,598	8,547	21,145	788	224	1,012
6- ផ្សេងទៀត	11,627	7,616	19,243	42	47	89

គ/ខេត្តកំពង់ឆ្នាំង

តាមជំនាញ	រៀបការ			លែងលះ		
	ប្រុស	ស្រី	សរុប	ប្រុស	ស្រី	សរុប
1- អ្នកមានវិជ្ជាជីវៈ	231	237	468	21	18	39
2- មន្ត្រីរាជការ	358	224	582	13	13	26
3- អ្នកជំនួញ	131	173	304	2	3	5
4- អ្នកនយោបាយ	41	20	61	1	1	2
5- ពលករ	1,269	1,309	2,578	32	41	73
6- ផ្សេងទៀត	445	438	883	32	28	60

ឃ/ខេត្តកំពង់ស្ពឺ

តាមជំនាញ	រៀបការ			លែងលះ		
	ប្រុស	ស្រី	សរុប	ប្រុស	ស្រី	សរុប
1- អ្នកមានវិជ្ជាជីវៈ	6,679	7,640	14,319	108	173	281
2- មន្ត្រីរាជការ	3,944	1,471	5,415	117	55	172
3- អ្នកជំនួញ	1,739	2,057	3,796	41	69	110
4- អ្នកនយោបាយ	371	97	468	8	6	14
5- ពលករ	9,366	16,575	25,941	295	593	888
6- ផ្សេងទៀត	5,574	4,437	10,011	279	214	493

ខ/ខេត្តពោធិ៍សាត់

តាមជំនាញ	រៀបការ			លែងលះ		
	ប្រុស	ស្រី	សរុប	ប្រុស	ស្រី	សរុប
1- អ្នកមានវិជ្ជាជីវៈ	549	458	1,007	2	6	8
2- មន្ត្រីរាជការ	805	468	1,273	12	6	18
3- អ្នកជំនួញ	266	366	632	1	20	21
4- អ្នកនយោបាយ	15	4	19	1	-	1
5- ពលករ	3,330	3,062	6,392	126	338	464
6- ផ្សេងទៀត	232	166	398	6	15	21

តារាង(១៩)ការប្រើប្រាស់ទឹក និង អនាម័យរបស់គ្រួសារតាមខេត្តទាំងប្រាំ

ពណ៌នា	បន្ទាយមានជ័យ	បាត់ដំបង	កំពង់ឆ្នាំង	កំពង់ស្ពឺ	ពោធិ៍សាត់
គ្រួសារដែលទទួលបានទឹកស្អាតបរិភោគ(ទុយោ)	40,414	52,919	17,832	25,159	13,140
គ្រួសារដែលមានអណ្តូង	20,812	49,546	78,623	40,751	33,127
គ្រួសារប្រើប្រាស់ទឹកភ្លៀងសម្រាប់បរិភោគ	37,303	41,055	4,229	27,349	11,919
គ្រួសារបានប្រើប្រាស់ទឹកស្រះ /បឹង/ស្ទឹង/ទន្លេ សម្រាប់បរិភោគ	104,482	96,979	16,852	86,476	44,255
គ្រួសារមានបង្គន់អនាម័យផ្ទាល់ខ្លួន	105,983	162,129	54,550	84,966	54,500

ប្រជាជនដែលគ្មានផ្ទះសម្បែង

តារាង(២០)ចំនួនគ្រួសារដែលគ្មានផ្ទះសម្បែងតាមខេត្តទាំងប្រាំ

ពណ៌នា	បន្ទាយមានជ័យ	បាត់ដំបង	កំពង់ឆ្នាំង	កំពង់ស្ពឺ	ពោធិ៍សាត់
គ្រួសារដែលរស់នៅលើដីសាធារណៈ	3,717	7,899	4,133	985	4,880
ប្រជាជនដែលគ្មានផ្ទះសម្បែង	2,223	1,090	235	533	357

II. បរិស្ថាន និងធនធានធម្មជាតិ

សន្តិសុខសង្គម និង សេដ្ឋកិច្ច

តារាង (២១)សន្តិសុខសង្គមតាមខេត្តទាំងប្រាំ

ការពិពណ៌នា	បន្ទាយមានជ័យ		បាត់ដំបង		កំពង់ឆ្នាំង		កំពង់ស្ពឺ		ពោធិ៍សាត់	
	ចំនួនករណីកើតឡើង	ចំនួនករណីដែលបានដោះស្រាយ	ចំនួនករណីកើតឡើង	ចំនួនករណីដែលបានដោះស្រាយ	ចំនួនករណីកើតឡើង	ចំនួនករណីដែលបានដោះស្រាយ	ចំនួនករណីកើតឡើង	ចំនួនករណីដែលបានដោះស្រាយ	ចំនួនករណីកើតឡើង	ចំនួនករណីដែលបានដោះស្រាយ
ឃាតកម្ម ប្លន់ចាប់ជម្រិត	13	8	18	14	7	5	45	29	13	14
លួច	188	67	669	446	191	100	408	196	258	79
ជម្លោះដីធ្លី	623	330	973	727	690	613	605	476	990	635
ប្រជាពលរដ្ឋទាស់ទែងគ្នា	919	598	1,176	1,066	868	792	1,204	1,077	595	549
ឧក្រិដ្ឋកម្ម	15	7	27	26	3	3	16	13	2	1
សរុប	**1,758**	**1,010**	**2,863**	**2,279**	**1,759**	**1,513**	**2,278**	**1,791**	**1,858**	**1,278**

តារាង (២២)អំពើហិង្សាក្នុងគ្រួសារតាមខេត្តទាំងប្រាំ

ខេត្ត/ក្រុង	ការពិពណ៌នា	ចំនួនគ្រួសារ	ភាគរយ
បន្ទាយមានជ័យ	គ្រួសារដែលជួបអំពើហឹង្សា	844	0.47
	គ្រួសារដែលមានសមាជិកប្រើប្រាស់គ្រឿងញៀន	949	0.52
	សរុបរង	**181,261**	100
បាត់ដំបង	គ្រួសារដែលជួបអំពើហឹង្សា	1,386	0.55
	គ្រួសារដែលមានសមាជិកប្រើប្រាស់គ្រឿងញៀន	2,087	0.83
	សរុបរង	**250,980**	100.00
កំពង់ឆ្នាំង	គ្រួសារដែលជួបអំពើហឹង្សា	1,025	0.01
	គ្រួសារដែលមានសមាជិកប្រើប្រាស់គ្រឿងញៀន	236	0.00
	សរុបរង	**124,209**	1.00
កំពង់ស្ពឺ	គ្រួសារដែលជួបអំពើហឹង្សា	1,655	0.01
	គ្រួសារដែលមានសមាជិកប្រើប្រាស់គ្រឿងញៀន	969	0.01
	សរុបរង	**176,211**	1.00
ពោធិ៍សាត់	គ្រួសារដែលជួបអំពើហឹង្សា	864	0.01
	គ្រួសារដែលមានសមាជិកប្រើប្រាស់គ្រឿងញៀន	356	0.00
	សរុបរង	**108,643**	1.00

តារាង (២៣) ចំនួនស្ត្រីរងគ្រោះតាមខេត្ត

ខេត្ត/ក្រុង	មូលហេតុ	សរុបចំនួនស្ត្រីរងគ្រោះ	អ្នករងគ្រោះអាយុតិចជាង១៨ឆ្នាំ	អ្នករងគ្រោះអាយុ ១៨ឆ្នាំឡើង
បន្ទាយមានជ័យ	ត្រូវបានចាប់រំលោភ	21	15	6
	ត្រូវបានជួញដូរ	1	0	1
បាត់ដំបង	ត្រូវបានចាប់រំលោភ	49	30	19
	ត្រូវបានជួញដូរ	1	0	1
កំពង់ឆ្នាំង	ត្រូវបានចាប់រំលោភ	28	15	13
	ត្រូវបានជួញដូរ	2	0	2
កំពង់ស្ពឺ	ត្រូវបានចាប់រំលោភ	29	15	14
	ត្រូវបានជួញដូរ	2	0	2
ពោធិ៍សាត់	ត្រូវបានចាប់រំលោភ	19	12	7
	ត្រូវបានជួញដូរ	2	1	1
សរុប		**154**	**88**	**66**

ផ្នែកសេដ្ឋកិច្ច

តារាង (២៥) សកម្មភាពអាជីវកម្មចម្បងរបស់គ្រួសារតាមខេត្តទាំងប្រាំ

ក/ បន្ទាយមានជ័យ

សកម្មភាពអាជីវកម្ម	ចំនួនគ្រួសារមានសកម្មភាពអាជីវកម្ម	ចំនួនអ្នកធ្វើការ		
		ប្រុស	ស្រី	សរុប
1- ម៉ាស៊ីនកិនស្រូវ	595	1,200	600	1,800
2- ជួសជុលកង់ ម៉ូតូ	903	1,008	225	1,233
3- ជួសជុលគ្រឿងអេឡិចត្រូនិច	313	341	81	422
4- ជួសជុលរថយន្ត	195	356	82	438
5- ជួសជុលឧបករណ៍ និងគ្រឿងម៉ាស៊ីនកសិកម្ម	151	225	59	284
6- បិតស្រា	530	379	549	928
7- ផលិតគ្រឿងសង្ហារឹមពីឈើ	166	285	98	383
8- ហាង/តូប កាត់សក់ ឬ អ៊ុតសក់	909	747	909	1,656
9- ហាងលក់គ្រឿងទេសនិងភេសជ្ជៈ	2,765	2,014	2,788	4,802
10- ហាងលក់ថ្នាំពេទ្យ និងគ្លីនិក	169	198	161	359
11- សណ្ឋាគារ	24	107	161	268
12- ភោជនីយដ្ឋាន	62	123	149	272
13- ផ្ទះសំណាក់	91	161	157	318
14- ស្ថានីយ៍ចាក់ប្រេងឥន្ធនៈ	143	236	201	437
15- តូបលក់សាំង	2,334	1,564	2,002	3,566
16- អាជីវកម្មគ្រឿងសំណង់	190	362	209	571
17-កាត់កញ្ចក់/ជាងដែក	116	193	51	244
18- អាជីវកម្មផ្សេងទៀត	128	135	79	214
សរុប	**9,784**	**9,625**	**8,549**	**18,174**

ខ/បាត់ដំបង

សកម្មភាពអាជីវកម្ម	ចំនួនគ្រួសារមានសកម្មភាពអាជីវកម្ម	ចំនួនអ្នកធ្វើការ		
		ប្រុស	ស្រី	សរុប
1- ម៉ាស៊ីនកិនស្រូវចំនួនគ្រួសារតាមជនជាតិ	682	1,985	971	2,956
2- ជួសជុលកង់ ម៉ូតូ	1,124	1,408	385	1,793
3- ជួសជុលគ្រឿងអេឡិចត្រូនិច	368	421	119	540
4- ជួសជុលរថយន្ត	228	585	75	660
5- ជួសជុលឧបករណ៍ និងគ្រឿងម៉ាស៊ីនកសិកម្ម	168	324	76	400
6- បិតស្រា	470	569	579	1,148
7- ផលិតគ្រឿងសង្ហារឹមពីឈើ	317	619	182	801
8- ហាង/តូប កាត់សក់ ឬ អ៊ុតសក់	968	573	881	1,454
9- ហាងលក់គ្រឿងទេសនិងភេសជ្ជៈ	3,378	2,825	4,019	6,846
10- ហាងលក់ថ្នាំពេទ្យ និងគ្លីនិក	247	259	268	527
11- សណ្ឋាគារ	43	213	177	390
12- ភោជនីយដ្ឋាន	93	214	263	477
13- ផ្ទះសំណាក់	152	254	256	510
14- ស្ថានីយ៍ចាក់ប្រេងឥន្ធនៈ	176	350	263	613
15- តូបលក់សាំង	3,650	2,522	3,564	6,086
16- អាជីវកម្មគ្រឿងសំណង់	270	662	378	1,040
17-កាត់កញ្ចក់/ជាងដែក	226	523	66	589
18- អាជីវកម្មផ្សេងទៀត	356	401	436	837
សរុប	**12,916**	**14,706**	**12,958**	**27,664**

គ/កំពង់ឆ្នាំង

សកម្មភាពអាជីវកម្ម	ចំនួនគ្រួសារមានសកម្មភាពអាជីវកម្ម	ចំនួនអ្នកធ្វើការ		
		ប្រុស	ស្រី	សរុប
1- ម៉ាស៊ីនកិនស្រូវ	2,475	2,763	1,914	4,677
2- ជួសជុលកង់ ម៉ូតូ	689	743	301	1,044
3- ជួសជុលគ្រឿងអេឡិចត្រូនិច	199	199	78	277
4- ជួសជុលរថយន្ត	115	183	46	229
5- ជួសជុលឧបករណ៍ និងគ្រឿងម៉ាស៊ីនកសិកម្ម	137	212	71	283
6- បិតស្រា	598	630	610	1,240
7- ផលិតគ្រឿងសង្ហារឹមពីឈើ	140	319	84	403
8- ហាង/តូប កាត់សក់ ឬ អ៊ុតសក់	459	257	339	596
9- ហាងលក់គ្រឿងទេសនិងភេសជ្ជៈ	2,158	1,642	2,490	4,132
10- ហាងលក់ថ្នាំពេទ្យ និងគ្លីនិក	145	135	157	292
11- សណ្ឋាគារ	7	25	46	71
12- ភោជនីយដ្ឋាន	34	77	126	203
13- ផ្ទះសំណាក់	74	101	167	268
14- ស្ថានីយ៍ចាក់ប្រេងឥន្ធនៈ	89	164	127	291
15- តូបលក់សាំង	2,394	1,610	2,406	4,014
16- អាជីវកម្មគ្រឿងសំណង់	123	244	170	414
17-កាត់កញ្ចក់/ជាងដែក	134	324	74	398
18- អាជីវកម្មផ្សេងទៀត	408	234	613	847
សរុប	**10,378**	**9,837**	**9,819**	**19,656**

ឃ/ កំពង់ស្ពឺ

សកម្មភាពអាជីវកម្ម	ចំនួនគ្រួសារមានសកម្មភាពអាជីវកម្ម	ចំនួនអ្នកធ្វើការ		
		ប្រុស	ស្រី	សរុប
1- ម៉ាស៊ីនកិនស្រូវ	2,998	3,444	1,448	4,892
2- ជួសជុលកង់ ម៉ូតូ	1,055	1,227	238	1,465
3- ជួសជុលគ្រឿងអេឡិចត្រូនិច	270	299	39	338
4- ជួសជុលរថយន្ត	164	403	57	460
5- ជួសជុលឧបករណ៍ និងគ្រឿងម៉ាស៊ីនកសិកម្ម	127	195	49	244
6- បិតស្រា	606	645	407	1,052
7- ផលិតគ្រឿងសង្ហារឹមពីឈើ	210	429	80	509
8- ហាង/តូប កាត់សក់ ឬ អ៊ុតសក់	685	416	412	828
9- ហាងលក់គ្រឿងទេសនិងភេសជ្ជៈ	2,192	1,787	2,384	4,171
10- ហាងលក់ថ្នាំពេទ្យ និងគ្លីនិក	236	292	259	551
11- សណ្ឋាគារ	4	17	13	30
12- ភោជនីយដ្ឋាន	46	106	178	284
13- ផ្ទះសំណាក់	72	120	80	200
14- ស្ថានីយ៍ចាក់ប្រេងឥន្ធនៈ	126	284	163	447
15- តូបលក់សាំង	2,366	1,556	2,270	3,826
16- អាជីវកម្មគ្រឿងសំណង់	263	593	293	886
17-កាត់កញ្ចក់/ជាងដែក	230	553	42	595
18- អាជីវកម្មផ្សេងទៀត	305	357	360	717
សរុប	**11,955**	**12,721**	**8,772**	**21,493**

ខ/ពោធិ៍សាត់

សកម្មភាពអាជីវកម្ម	ចំនួនគ្រួសារមានសកម្មភាពអាជីវកម្ម	ចំនួនអ្នកធ្វើការ		
		ប្រុស	ស្រី	សរុប
1- ម៉ាស៊ីនកិនស្រូវ	2,234	2,682	1,471	4,153
2- ជួសជុលកង់ ម៉ូតូ	634	697	107	804
3- ជួសជុលគ្រឿងអេឡិចត្រូនិច	237	250	19	269
4- ជួសជុលរថយន្ត	103	270	23	293
5- ជួសជុលឧបករណ៍ និងគ្រឿងម៉ាស៊ីនកសិកម្ម	72	85	42	127
6- បិតស្រា	411	467	363	830
7- ផលិតគ្រឿងសង្ហារឹមពីឈើ	368	739	163	902
8- ហាង/តូប កាត់សក់ ឬ អ៊ុតសក់	444	206	362	568
9- ហាងលក់គ្រឿងទេសនិងភេសជ្ជៈ	1,988	1,098	2,089	3,187
10- ហាងលក់ថ្នាំពេទ្យ និងគ្លីនិក	113	100	103	203
11- សណ្ឋាគារ	7	89	40	129
12- ភោជនីយដ្ឋាន	45	126	161	287
13- ផ្ទះសំណាក់	35	57	57	114
14- ស្ថានីយ៍ចាក់ប្រេងឥន្ធនៈ	78	161	135	296
15- តូបលក់សាំង	2,378	1,296	2,333	3,629
16- អាជីវកម្មគ្រឿងសំណង់	109	184	127	311
17-កាត់កញ្ចក់/ជាងដែក	90	227	15	242
18- អាជីវកម្មផ្សេងទៀត	29	36	41	77
សរុប	**9,375**	**8,721**	**7,647**	**16,368**

តារាង(២៥)លំហូរវិនិយោគ តាមប្រភេទនៃសកម្មភាពអភិវឌ្ឍន៍

សកម្មភាព អភិវឌ្ឍន៍	បន្ទាយមានជ័យ		បាត់ដំបង		កំពង់ឆ្នាំង		កំពង់ស្ពឺ		ពោធិ៍សាត់	
	ចំនួនសកម្មភាព	សរុប(លានរៀល)	ចំនួនសកម្មភាព	សរុប(លានរៀល)	ចំនួនសកម្មភាព	សរុប(លានរៀល)	ចំនួនសកម្មភាព	សរុប(លានរៀល)	ចំនួនសកម្មភាព	សរុប(លានរៀល)
1- ការអភិវឌ្ឍ ហេដ្ឋារចនាសម្ព័ន្ធ	316	5,198,926,630	303	3,878,951,743	248	1,692,319,291	127	4,606,418,487	250	5,004,095,504
2- ការអភិវឌ្ឍកសិកម្ម	51	368,640,000	61	507,777,744	72	99,226,664	21	276,888,888	231	558,896,584
3- ធារាសាស្ត្រ	35	514,688,888	86	1,052,741,496	40	329,338,888	32	1,313,561,552	52	884,779,992
4- ការដាំដុះ	24	61,000,000	98	910,328,856	58	71,106,664	325	358,888,888	286	523,316,624
5- បសុសត្វ/បសុបក្សី	13	11,900,000	67	336,191,088	151	266,664,880	93	1,822,666,664	179	561,355,504
6- នេសាទ	-	-	6	44,444,440	14	30,088,888	-	-	210	50,844,440
7- វារីវប្បកម្ម	-	-	25	389,044,432	3	9,000,000	-	-	69	208,444,424
8- ព្រៃឈើ	-	-	1	4,260,000	42	83,777,776	2	7,000,000	154	111,106,656
9- ការអភិវឌ្ឍឧស្សាហកម្ម	-	-	1	8,888,888	-	-	1	8,888,888	2	8,888,888
10- ផ្សេងៗ	3	15,000,000	18	127,799,992	15	18,888,888	-	-	10	18,268,888
សរុប	**442**	**6,170,155,518**	**666**	**7,260,428,679**	**643**	**2,600,411,939**	**601**	**8,394,313,367**	**1,443**	**7,929,997,504**

វិស័យអប់រំនិង សេវាសង្គម

តារាង(២៦)ការប៉ាន់ស្មានចម្ងាយ ពីភូមិទៅកន្លែងផ្តល់សេវាកម្មជិតបំផុតតាមខេត្ត

ប្រភេទសេវាកម្ម	ចម្ងាយពី ភូមិ ទៅ កន្លែងផ្តល់ សេវា (គម)	ចម្ងាយជា (គម) ទៅ កន្លែងផ្តល់ សេវា ៥ឆ្នាំ ចុងក្រោយ	ចម្ងាយពី ភូមិ ទៅ កន្លែងផ្តល់ សេវា (គម)	ចម្ងាយជា (គម) ទៅ កន្លែងផ្តល់ សេវា ៥ឆ្នាំ ចុងក្រោយ	ចម្ងាយពី ភូមិ ទៅ កន្លែងផ្តល់ សេវា (គម)	ចម្ងាយជា (គម) ទៅ កន្លែងផ្តល់ សេវា ៥ឆ្នាំ ចុងក្រោយ	ចម្ងាយពី ភូមិ ទៅ កន្លែងផ្តល់ សេវា (គម)	ចម្ងាយជា (គម) ទៅ កន្លែងផ្តល់ សេវា ៥ឆ្នាំ ចុងក្រោយ	ចម្ងាយពី ភូមិ ទៅ កន្លែងផ្តល់ សេវា (គម)	ចម្ងាយជា (គម) ទៅ កន្លែងផ្តល់ សេវា ៥ឆ្នាំ ចុងក្រោយ
1-សាលារៀន										
1.1- មត្តេយ្យសិក្សា	0.7	.68	.90	.9	2.3	2.0	.8	.8	5.8	3.3
1.2- បឋមសិក្សា	0.5	.5	.7	.7	2.0	1.5	1.6	1.6	5.6	2.7
1.3- អនុវិទ្យាល័យ	3.3	3.4	3.6	3.6	4.0	4.0	3.7	3.8	7.0	4.5
1.4- វិទ្យាល័យ	9.4	9.4	9.7	10.1	8.7	8.6	9.3	9.7	7.2	7.9
1.5- សាកលវិទ្យាល័យ	29.6	30.4	35.8	36.3	25.5	34.3	25.4	25.3	24.6	25.1
2-ប្រភេទសុខាភិបាល										
2.1- មន្ទីរពេទ្យ	14.4	15.8	20.4	21.4	15.7	15.6	19.6	19.7	16.6	18.2
2.2- មណ្ឌលសុខភាព	3.7	3.8	5.1	5.3	4.8	4.9	5.5	5.6	5.8	6.1
2.3- គ្លីនីកឯកជន	11.2	13.6	11.9	11.9	10.0	10.4	7.9	7.9	12.3	12.4
3-ប្រភេទផ្សេងទៀត										
3.1- សហគមន៍ប្រើប្រាស់ទឹកឬអណ្តូង	0.2	0.3	2.9	3.0	3.3	3.3	1.1	1.1	0.6	0.5
3.2- មណ្ឌលពាណិជ្ជកម្ម ឬផ្សារ	6.5	7.0	6.2	6.3	7.9	7.8	9.9	10.0	5.7	5.8
3.3- ប៉ុស្តិ៍នគរបាល	3.8	3.8	4.7	4.8	3.8	4.9	3.8	3.8	6.0	5.1
3.4- ប្រៃសណីា ឬអ៊ីនធឺណេតកាហ្វេ	17.5	17.4	8.3	8.3	12.7	13.4	8.8	8.9	13.6	14.1

សេវាអប់រំ

តារាង (២៧) ចំនួនសាលារៀនតាមខេត្តទាំង៥

ប្រភេទសាលារៀន	បន្ទាយមានជ័យ	បាត់ដំបង	កំពង់ឆ្នាំង	កំពង់ស្ពឺ	ពោធិ៍សាត់
មតេយ្យ	**301**	**427**	**232**	**394**	**193**
រដ្ឋ	248	297	138	172	145
ឯកជន	24	27	6	24	6
សហគមន៍	29	103	88	198	42
បឋមសិក្សា	**410**	**558**	**278**	**330**	**295**
រដ្ឋ	387	548	275	320	290
ឯកជន	23	10	3	10	5
អនុវិទ្យាល័យ	**85**	**136**	**78**	**139**	**56**
រដ្ឋ	79	126	78	139	56
ឯកជន	6	10	-	-	-
វិទ្យាល័យ	**22**	**46**	**17**	**38**	**24**
រដ្ឋ	20	37	17	37	24
ឯកជន	2	9	-	1	-
សាកលវិទ្យាល័យ	**12**	**27**	**1**	**2**	**5**
រដ្ឋ	3	20	1	2	2
ឯកជន	9	7	-	-	3
សរុប	**830**	**1,194**	**606**	**903**	**573**

ការស្ពានផ្លូវ

តារាង(២៨)ប្រភេទផ្លូវថ្នល់តាមខេត្តទាំង៥

រាជធានី/ខេត្ត	ប្រភេទផ្លូវថ្នល់	ប្រវែងថ្នល់(គិតជាគីឡូម៉ែត)
បន្ទាយមានជ័យ	1- ថ្នល់កៅស៊ូ	216.2
	2- ថ្នល់គ្រួស	807.9
	3- ថ្នល់ដី	859.4
បាត់ដំបង	1- ថ្នល់កៅស៊ូ	439.3
	2- ថ្នល់គ្រួស	924.4
	3- ថ្នល់ដី	1,169.8
កំពង់ឆ្នាំង	1- ថ្នល់កៅស៊ូ	51.6
	2- ថ្នល់គ្រួស	557.0
	3- ថ្នល់ដី	111.4
កំពង់ស្ពឺ	1- ថ្នល់កៅស៊ូ	185.1
	2- ថ្នល់គ្រួស	1,500.8
	3- ថ្នល់ដី	480.9
ពោធិ៍សាត់	1- ថ្នល់កៅស៊ូ	98.8
	2- ថ្នល់គ្រួសក្រហម	331.4
	3- ថ្នល់ដី	216.6

ផ្នែកសុខាភិបាល

តារាង(២៩)ភាពទទួលបានសេវាកម្មសុខភាព

ប្រភេទសេវាសុខាភិបាល/សេវាកម្ម	បន្ទាយមានជ័យ	បាត់ដំបង	កំពង់ឆ្នាំង	កំពង់ស្ពឺ	ពោធិ៍សាត់
	ចំនួននៃអ្នកជំងឺដែលបានការព្យាបាល	ចំនួននៃអ្នកជំងឺដែលបានការព្យាបាល	ចំនួននៃអ្នកជំងឺដែលបានការព្យាបាល	ចំនួននៃអ្នកជំងឺដែលបានការព្យាបាល	ចំនួននៃអ្នកជំងឺដែលបានការព្យាបាល
1- មន្ទីរពេទ្យ	7,339	4,761	8,265	4,026	14,502
2- មណ្ឌលសុខភាព	20,978	47,327	84,514	12,952	102,252
3- វេជ្ជបណ្ឌិត	19	1,732	9,165	1,008	882
4- ពេទ្យមធ្យម	4,218	19,860	27,749	1,686	34,101
5- គិលានុបដ្ឋាយិកា ឬឆ្មប	4,476	3,872	5,500	2,756	8,575
6- ឆ្មបបុរាណ	95	346	51	237	61

តារាង(៣០) ប្រេវ៉ាឡង់សំខាន់ៗ

រាជធានី/ខេត្ត	ពណ៌នា	សរុប	ប្រុស	ស្រី
បន្ទាយមានជ័យ	**គ្រុនចាញ់**			
	ចំនួនករណី	147	97	50
	ចំនួនអ្នកស្លាប់	3	1	2
	របេង TB			
	ចំនួនករណី	1191	631	560
	ចំនួនអ្នកស្លាប់	103	60	43
បាត់ដំបង	**គ្រុនចាញ់**			
	ចំនួនករណី	350	273	77
	ចំនួនអ្នកស្លាប់	9	8	1
	របេង TB			
	ចំនួនករណី	905	553	352
	ចំនួនអ្នកស្លាប់	65	49	16
កំពង់ឆ្នាំង	**គ្រុនចាញ់**			
	ចំនួនករណី	441	349	92
	ចំនួនអ្នកស្លាប់	13	9	4
	របេង TB			
	ចំនួនករណី	596	267	329
	ចំនួនអ្នកស្លាប់	61	41	20
កំពង់ស្ពឺ	**គ្រុនចាញ់**			
	ចំនួនករណី	437	381	56
	ចំនួនអ្នកស្លាប់	9	8	1
	របេង TB			
	ចំនួនករណី	927	432	495
	ចំនួនអ្នកស្លាប់	123	60	63
ពោធិ៍សាត់	**គ្រុនចាញ់**			
	ចំនួនករណី	1329	1087	242
	ចំនួនអ្នកស្លាប់	60	57	3
	របេង TB			
	ចំនួនករណី	766	426	340
	ចំនួនអ្នកស្លាប់	46	29	17

តារាង(៣១) អ្នកផ្ទុកមេរោគអេដស៍/ជំងឺអេដស៍ តាមក្រុមអាយុតាមខេត្តទាំង៥

រាជធានី/ខេត្ត	ក្រុមអាយុ	ចំនួនករណី			ចំនួនអ្នកស្លាប់		
		ប្រុស	ស្រី	សរុប	ប្រុស	ស្រី	សរុប
បន្ទាយមានជ័យ	(០-១៧ឆ្នាំ)	57	62	**119**	-	1	**1**
	(១៨-២៥ ឆ្នាំ)	36	57	**93**	5	6	**11**
	(២៦-៥៩ ឆ្នាំ)	509	580	**1,089**	17	12	**29**
	(៦០ ឆ្នាំឡើង)	15	21	**36**	3	-	**3**
	សរុប	**617**	**720**	**1,337**	**25**	**19**	**44**
បាត់ដំបង	(០-១៧ឆ្នាំ)	134	126	**260**	4	4	**8**
	(១៨-២៥ ឆ្នាំ)	127	139	**266**	4	8	**12**
	(២៦-៥៩ ឆ្នាំ)	857	990	**1,847**	34	35	**69**
	(៦០ ឆ្នាំឡើង)	84	80	**164**	6	2	**8**
	សរុប	**1,202**	**1,335**	**2,537**	**48**	**49**	**97**
កំពង់ឆ្នាំង	(០-១៧ឆ្នាំ)	33	23	**56**	1	3	**4**
	(១៨-២៥ ឆ្នាំ)	18	32	**50**	-	2	**2**
	(២៦-៥៩ ឆ្នាំ)	134	206	**340**	13	15	**28**
	(៦០ ឆ្នាំឡើង)	7	8	**15**	1	-	**1**
	សរុប	**192**	**269**	**461**	**15**	**16**	**31**
កំពង់ស្ពឺ	(០-១៧ឆ្នាំ)	52	56	**108**	3	3	**6**
	(១៨-២៥ ឆ្នាំ)	32	50	**82**	2	3	**5**
	(២៦-៥៩ ឆ្នាំ)	208	350	**558**	56	38	**94**
	(៦០ ឆ្នាំឡើង)	15	32	**47**	25	8	**33**
	សរុប	**298**	**488**	**786**	**86**	**52**	**138**
ពោធិ៍សាត់	(០-១៧ឆ្នាំ)	39	41	**80**	1	5	**6**
	(១៨-២៥ ឆ្នាំ)	19	21	**40**	-	-	**-**
	(២៦-៥៩ ឆ្នាំ)	172	251	**423**	6	12	**18**
	(៦០ ឆ្នាំឡើង)	8	5	**13**	1	1	**2**
	សរុប	**235**	**318**	**553**	**8**	**18**	**26**

តារាង(៣២) គ្រួសារដែលមាន ជំងឺអេដស៍ ឬផ្ទុកមេរោគអេដស៍ និងកុមារកំព្រាតាមខេត្តទាំង៥

រាជធានី/ខេត្ត	ពណ៌នា	ចំនួន
បន្ទាយមានជ័យ	គ្រួសារដែលមានសមាជិកមានជំងឺអេដស៍ ឬផ្ទុកមេរោគអេដស៍	1,219
	កុមារកំព្រាអាយុក្រោម ១៨ ឆ្នាំដែលឪពុកម្តាយបានស្លាប់ដោយជំងឺអេដស៍	118
	កុមារកំព្រា(អាយុក្រោម ១៨ ឆ្នាំ)ដែលមានអ្នកមើលថែត្រឹមត្រូវ	371
	កុមារកំព្រា(អាយុក្រោម ១៨ ឆ្នាំ)ដែលមិនមានអ្នកមើលថែត្រឹមត្រូវ	88
	កុមារកំព្រាដែលរស់នៅដោយខ្លួនឯង	42
	សរុប	**1,838**
បាត់ដំបង	គ្រួសារដែលមានសមាជិកមានជំងឺអេដស៍ ឬផ្ទុកមេរោគអេដស៍	2,564
	កុមារកំព្រាអាយុក្រោម ១៨ ឆ្នាំដែលឪពុកម្តាយបានស្លាប់ដោយជំងឺអេដស៍	393
	កុមារកំព្រា(អាយុក្រោម ១៨ ឆ្នាំ)ដែលមានអ្នកមើលថែត្រឹមត្រូវ	995
	កុមារកំព្រា(អាយុក្រោម ១៨ ឆ្នាំ)ដែលមិនមានអ្នកមើលថែត្រឹមត្រូវ	148
	កុមារកំព្រាដែលរស់នៅដោយខ្លួនឯង	31
	សរុប	**4,131**
កំពង់ឆ្នាំង	គ្រួសារដែលមានសមាជិកមានជំងឺអេដស៍ ឬផ្ទុកមេរោគអេដស៍	469
	កុមារកំព្រាអាយុក្រោម ១៨ ឆ្នាំដែលឪពុកម្តាយបានស្លាប់ដោយជំងឺអេដស៍	81
	កុមារកំព្រា(អាយុក្រោម ១៨ ឆ្នាំ)ដែលមានអ្នកមើលថែត្រឹមត្រូវ	467
	កុមារកំព្រា(អាយុក្រោម ១៨ ឆ្នាំ)ដែលមិនមានអ្នកមើលថែត្រឹមត្រូវ	69
	កុមារកំព្រាដែលរស់នៅដោយខ្លួនឯង	35
	សរុប	**1,121**
កំពង់ស្ពឺ	គ្រួសារដែលមានសមាជិកមានជំងឺអេដស៍ ឬផ្ទុកមេរោគអេដស៍	785
	កុមារកំព្រាអាយុក្រោម ១៨ ឆ្នាំដែលឪពុកម្តាយបានស្លាប់ដោយជំងឺអេដស៍	250
	កុមារកំព្រា(អាយុក្រោម ១៨ ឆ្នាំ)ដែលមានអ្នកមើលថែត្រឹមត្រូវ	1,273
	កុមារកំព្រា(អាយុក្រោម ១៨ ឆ្នាំ)ដែលមិនមានអ្នកមើលថែត្រឹមត្រូវ	180
	កុមារកំព្រាដែលរស់នៅដោយខ្លួនឯង	79
	សរុប	**2,567**
ពោធិ៍សាត់	គ្រួសារដែលមានសមាជិកមានជំងឺអេដស៍ ឬផ្ទុកមេរោគអេដស៍	548
	កុមារកំព្រាអាយុក្រោម ១៨ ឆ្នាំដែលឪពុកម្តាយបានស្លាប់ដោយជំងឺអេដស៍	67
	កុមារកំព្រា(អាយុក្រោម ១៨ ឆ្នាំ)ដែលមានអ្នកមើលថែត្រឹមត្រូវ	406
	កុមារកំព្រា(អាយុក្រោម ១៨ ឆ្នាំ)ដែលមិនមានអ្នកមើលថែត្រឹមត្រូវ	77
	កុមារកំព្រាដែលរស់នៅដោយខ្លួនឯង	31
	សរុប	**1,129**

កសិកម្ម

តារាង(៣៣)ចំនួនគ្រួសារកាន់កាប់តាមទំហំផ្ទៃដី/តាមខេត្តទាំង៥

ទំហំផ្ទៃដី	បន្ទាយមានជ័យ	បាត់ដំបង	កំពង់ឆ្នាំង	កំពង់ស្ពឺ	ពោធិ៍សាត់
គ្មានដី	52,905	59,427	20,059	21,701	18,212
តិចជាង១ហិកតា	29,337	52,598	55,534	105,843	29,500
(១-១,៩៩ហិកតា)	29,209	39,553	25,232	35,700	27,724
(២-២,៩៩ហិកតា)	24,078	31,931	11,591	8,051	13,873
(៣-៣,៩៩ហិកតា)	16,946	27,678	5,556	2,868	7,985
(៤-៤,៩៩ហិកតា)	13,601	19,531	2,825	1,245	5,479
៥ហិកតាឡើង	15,185	20,463	2,130	803	4,165
សរុបចំនួនគ្រួសារ	**181,261**	**250,980**	**123,872**	**176,211**	**108,643**

ផ្ទៃដីដែលបានដាំដុះនិង ផលិតកម្ម តាមប្រភេទដី តាមខេត្តទាំង៥

តារាង(៣៤) ផ្ទៃដីដែលបានដាំដុះនិង ផលិតកម្ម តាមប្រភេទដី តាមខេត្តទាំង៥

រាជធានី/ខេត្ត	ផ្ទៃដីគិតជាហិកតា			ផលិតកម្មគិតជាហិកតា		
	រដូវប្រាំង	រដូវវស្សា	ទាំងពីររដូវ	រដូវប្រាំង	រដូវវស្សា	ទាំងពីររដូវ
បន្ទាយមានជ័យ	9,287	294,272	303,559	9,145	276,023	285,168
	5,425	24,019	29,444	4,121	23,983	28,104
	14,712	**318,291**	333,003	**13,266**	**300,006**	313,272
បាត់ដំបង	37,695	573,140	610,835	25,462	571,355	596,817
	44,145	48,541	92,686	34,359	45,651	80,010
	81,840	**621,682**	703,521	**59,821**	**617,006**	676,826
កំពង់ឆ្នាំង	35,166	105,651	140,818	31,385	100,435	131,820
	10,476	4,547	15,023	8,572	4,611	13,183
	45,643	**110,198**	155,841	**39,958**	**105,046**	145,003
កំពង់ស្ពឺ	31,426	80,417	111,843	15,596	80,953	96,549
	2,317	55,996	58,313	2,135	51,499	53,634
	33,743	**136,412**	170,156	**17,731**	**132,451**	150,182
ពោធិ៍សាត់	3,803	108,593	112,396	3,138	95,944	99,082
	10,494	43,268	53,762	8,782	42,565	51,347
	14,296	**151,862**	166,158	**11,920**	**138,509**	150,429

ផ្ទៃដីដាំដំណាំដែលបានស្រោចស្រព

តារាង(៣៥)ផ្ទៃដីដាំដំណាំដែលបានស្រោចស្រពតាមខេត្តទាំង៥

រាជធានី/ខេត្ត	ស្ថានភាពស្រោចស្រព	ផ្ទៃដីបានដាំដំណាំគិតជាហិកតា		
		ដំណាំស្រូវ	ដំណាំផ្សេង	សរុប
បន្ទាយមានជ័យ	ស្រោចស្រព	39,199.00	6,407.50	**45,606.50**
	មិនបានស្រោចស្រព	223,336.00	69,924.61	**293,260.61**
បាត់ដំបង	ស្រោចស្រព	39,463.95	2,662.00	**42,125.95**
	មិនបានស្រោចស្រព	230,422.96	86,031.00	**316,453.96**
កំពង់ឆ្នាំង	ស្រោចស្រព	32,469.28	1,878.30	**34,347.58**
	មិនបានស្រោចស្រព	94,282.54	9,008.45	**103,290.99**
កំពង់ស្ពឺ	ស្រោចស្រព	15,137.52	2,611.30	**17,748.82**
	មិនបានស្រោចស្រព	74,132.69	5,271.08	**79,403.77**
ពោធិ៍សាត់	ស្រោចស្រព	24,153.44	4,187.30	**28,340.74**
	មិនបានស្រោចស្រព	102,085.26	20,787.45	**122,872.71**

តារាង(៣៦)ប្រភេទដី និងថ្នាំសំលាប់សត្វល្អិតការប្រើប្រាស់ក្នុងកសិកម្មតាមខេត្តទាំង៥

រាជធានី/ខេត្ត	ប្រភេទដី និងថ្នាំសំលាប់សត្វល្អិត	ផ្ទៃដីបានដាំដំណាំគិតជាហិកតា		
		ដំណាំស្រូវ	ដំណាំផ្សេង	សរុប
បន្ទាយមានជ័យ	ជីគីមី	250,965	44,816	295,781
	ជីសរីរាង្គ	10,662	3,256	13,918
	ថ្នាំសំលាប់សត្វល្អិត	155,426	20,114	175,540
	ថ្នាំសំលាប់ផ្សិត	8,160	2	8,162
	ថ្នាំសំលាប់ស្មៅ	203,647	48,862	252,509
	ផ្សេងៗ	58	-	58
	សរុប	**628,918**	**117,050**	**745,968**
បាត់ដំបង	ជីគីមី	287,579	133,485	421,064
	ជីសរីរាង្គ	27,833	32,530	60,363
	ថ្នាំសំលាប់សត្វល្អិត	225,846	98,254	324,100
	ថ្នាំសំលាប់ផ្សិត	37,387	2,037	39,424
	ថ្នាំសំលាប់ស្មៅ	240,441	121,970	362,411
	ផ្សេងៗ	6,147	1,512	7,659
	សរុប	825,233	389,786	1,215,019
កំពង់ឆ្នាំង	ជីគីមី	107,350	12,615	116,264
	ជីសរីរាង្គ	21,570	1,169	22,739
	ថ្នាំសំលាប់សត្វល្អិត	33,667	7,920	41,587
	ថ្នាំសំលាប់ផ្សិត	9,852	1,491	11,343
	ថ្នាំសំលាប់ស្មៅ	33,425	4,227	37,651
	ផ្សេងៗ	982	138	1,120
	សរុប	**205,625**	**26,969**	**228,893**
កំពង់ស្ពឺ	ជីគីមី	86,753	6,930	93,683
	ជីសរីរាង្គ	30,172	5,447	35,618
	ថ្នាំសំលាប់សត្វល្អិត	6,106	4,944	11,050
	ថ្នាំសំលាប់ផ្សិត	284	423	707
	ថ្នាំសំលាប់ស្មៅ	3,862	7,152	11,014
	ផ្សេងៗ	612	6	618
	សរុប	**127,788**	**24,902**	**152,690**
ពោធិ៍សាត់	ជីគីមី	102,364	16,540	118,905
	ជីសរីរាង្គ	6,734	1,195	7,929
	ថ្នាំសំលាប់សត្វល្អិត	41,116	11,323	52,439
	ថ្នាំសំលាប់ផ្សិត	6,928	4,200	11,128
	ថ្នាំសំលាប់ស្មៅ	33,834	17,347	51,180
	ផ្សេងៗ	17	10	27
	សរុប	**190,993**	**50,615**	**241,608**

តារាង(៣៧)ការចិញ្ចឹមបសុសត្វ និងបសុបក្សី

រាជធានី/ខេត្ត	ប្រភេទនៃបសុសត្វនិងបសុបក្សី	ចំនួនគ្រួសារ	ចំនួនសត្វសរុប
បន្ទាយមានជ័យ	1- គោ	12,138	47,531
	2- ក្របី	596	3,572
	3- សេះ	14	15
	4- ជ្រូក	15,643	47,596
	5- ពពែ/ចៀម	414	2,267
	6- មាន់	104,025	593,500
	7- ទា	7,792	283,044
	8- ផ្សេងៗ	98	262
បាត់ដំបង	1- គោ	47,345	132,333
	2- ក្របី	515	1,934
	3- សេះ	120	314
	4- ជ្រូក	12,339	49,458
	5- ពពែ/ចៀម	635	5,041
	6- មាន់	131,738	837,770
	7- ទា	10,378	355,940
	8- ផ្សេងៗ	638	7,615
កំពង់ឆ្នាំង	1- គោ	51,269	146,674
	2- ក្របី	9,310	22,920
	3- សេះ	101	227
	4- ជ្រូក	19,605	64,138
	5- ពពែ/ចៀម	442	3,068
	6- មាន់	79,679	570,141
	7- ទា	3,899	115,948
	8- ផ្សេងៗ	-	-
កំពង់ស្ពឺ	1- គោ	114,440	347,612
	2- ក្របី	474	1,539
	3- សេះ	222	315
	4- ជ្រូក	26,428	113,721
	5- ពពែ/ចៀម	443	2,169
	6- មាន់	134,968	1,259,416
	7- ទា	11,939	118,253
	8- ផ្សេងៗ	926	25,908
ពោធិ៍សាត់	1- គោ	25,912	62,472
	2- ក្របី	16,937	37,490
	3- សេះ	26	74
	4- ជ្រូក	13,417	33,585
	5- ពពែ/ចៀម	152	2,836
	6- មាន់	72,434	629,013
	7- ទា	4,253	452,258
	8- ផ្សេងៗ	11	104

តារាង(៣៨) ការធ្វើវារីវប្បកម្ម

រាជធានី/ខេត្ត	ប្រភេទនៃ វារីវប្បកម្ម	សរុបចំនួនគ្រួសារ	សរុបចំនួនស្រះ	សរុបចំនួនផលិតកម្ម គិតជា (តោន)
បន្ទាយមានជ័យ	១- ត្រី	70	98	9,814.9
	៣- បង្កង	-	-	-
	៤- ក្រពើ	9	1,604	233.0
	៥- កង្កែប	3	3	51.2
	៦- អន្ទង់	-	-	-
	៧- ផ្សេងៗ	-	-	-
បាត់ដំបង	១- ត្រី	882	955	46,286.8
	៣- បង្កង	-	-	-
	៤- ក្រពើ	425	293	9,878.5
	៥- កង្កែប	2	2	51.0
	៦- អន្ទង់	55	55	10,150.0
	៧- ផ្សេងៗ	-	-	-
កំពង់ឆ្នាំង	១- ត្រី	660	680	9,477.6
	៣- បង្កង	-	-	-
	៤- ក្រពើ	24	25	2,865.3
	៥- កង្កែប	1	1	0.5
	៦- អន្ទង់	1	1	8,000.0
	៧- ផ្សេងៗ	-	-	-
កំពង់ស្ពឺ	១- ត្រី	104	117	12,630.3
	៣- បង្កង	-	-	-
	៤- ក្រពើ	1	1	2.0
	៥- កង្កែប	2	2	2.0
	៦- អន្ទង់	-	-	-
	៧- ផ្សេងៗ	-	-	-
ពោធិ៍សាត់	១- ត្រី	634	651	55,398.5
	៣- បង្កង	-	-	-
	៤- ក្រពើ	105	6	253.5
	៥- កង្កែប	-	-	-
	៦- អន្ទង់	-	-	-
	៧- ផ្សេងៗ	-	-	-

ឧបសម្ព័ន្ធ

Annexes 2

១- ប្រជាសាស្ត្រ Demography

សំណួរទី១.១: គ្រួសារ និងចំនួនប្រជាជន Households and Population

ប្រភេទគ្រួសារ Household type	ចំនួនគ្រួសារ No of Households	ចំនួនមនុស្សនៅក្នុងគ្រួសារ No of persons in the household
1- បុរស ជាមេគ្រួសារ Male headed households		
2- ស្ត្រី ជាមេគ្រួសារ Female headed households		
3- ស្ត្រីជាមេគ្រួសារដែលមានកុមារអាយុក្រោម៥ឆ្នាំ Female headed households having less 5 years old children		
សរុប Total (1+2)		

សំណួរទី១.២: ចំនួនគ្រួសារតាមជនជាតិដែលរស់នៅក្នុងភូមិ Number of household living in village by Nationality

ជនជាតិ Nationality	ចំនួនគ្រួសារ Number of household	ប្រុស Male	ស្រី Female
1- ខ្មែរ Khmer			
2- ចិន Chinese			
3- ថៃ Thailand			
4- ឡាវ Laos			
5- វៀតណាម Vietnamese			
6- ខ្មែរឥស្លាម Cham			
7- កូរ៉េ Korean			
8- ជនជាតិភាគតិច Group of Ethnic minority			
9- ជនជាតិបរទេសផ្សេងៗទៀត Other Nationality			
សរុប Total			

សំណួរទី១.៣: ស្ថានភាពអាពាហ៍ពិពាហ៍របស់មេគ្រួសារ Marital status of household headed

ស្ថានភាពអាពាហ៍ពិពាហ៍ Marital status	ចំនួនគ្រួសារ No of household	ភាគរយ Percentage
1- បានរៀបការរស់នៅជាមួយគ្នា Married/living together		
2- មេម៉ាយ ឬពោះម៉ាយ Widowed		
3- រស់នៅផ្សេងគ្នា Separated		
4- រស់នៅជាមួយគ្នាមិនបានរៀបការ Living together without married		
5- មិនដែលរៀបការ Never married		

សំណួរទី១.៤: ចំណាកស្រុក ចេញ និងចូលនៃចំនួនគ្រួសារ In and out-migrations of Household Members

ការពិពណ៌នា Description	ចំនួនគ្រួសារ Number of households	ចំនួនមនុស្សធ្វើការ No of migrant worker		
		ប្រុស Male	ស្រី Female	សរុប Total
1- គ្រួសារចំណូលស្រុក Households permanently migrated to village				
2- គ្រួសារចំណាកស្រុក Households permanently moved out of village				
3- អ្នកស្វែងទៅរកការងារនៅក្នុងប្រទេស Worker went inside country for seeking employment				
4- អ្នកស្វែងទៅរកការងារនៅក្រៅប្រទេស Worker went abroad for seeking employment				

សំណួរទី១.៥: ផ្ទះនិងមូលដ្ឋានសម្ភារៈបរិក្ខា ដែលមាន Availability of Basic Facilities

ប្រភេទនៃផ្ទះ Type of house	ចំនួនសរុបនៃផ្ទះ Total no of houses	ចំនួនផ្ទះដែលមានអគ្គិសនីប្រើប្រាស់ No of houses having access to electricity	ចំនួនផ្ទះដែលមានទូរទស្សន៍ប្រើប្រាស់ No of houses having access to TV	ចំនួនផ្ទះដែលមានកុំព្យូទ័រប្រើប្រាស់ No of houses having access to Computer	ចំនួនផ្ទះដែលមានអ៊ីនធឺណេតប្រើប្រាស់ No of houses having internet facilities	ចំនួនផ្ទះដែលមានទូរស័ព្ទដៃប្រើប្រាស់ No of houses having mobile phones
1- ផ្ទះដំបូលបេតុង Concrete roof houses						
2- ផ្ទះដំបូលក្បឿង Tiles roof houses						
3- ផ្ទះដំបូលស័ង្កសី / ហ្វីប្រូ Zinc roof houses						
4- ផ្ទះប្រក់ស្លឹក Thatched huts						
5- ផ្សេងៗ Other						

សំណួរទី១.៦: សម្ភារៈ បរិក្ខារដែលទាក់ទងការដឹកជញ្ជូន គ្រឿងម៉ាស៊ីន និង យានយន្ត

Transportation, Machineries and vehicles Related Equipment

ប្រភេទនៃបរិក្ខារ Type of equipment	ចំនួននៃបរិក្ខារ Number of equipment	ចំនួននៃគ្រួសារដែលមានបរិក្ខារ No of households having	ភាគរយនៃគ្រួសារ percentage of household
1- ឧបករណ៍កសិកម្ម និងគ្រឿងម៉ាស៊ីន ម៉ាស៊ីនភ្ជួររាស់ Agriculture tools & machineries Ploughing machines			
2- ម៉ាស៊ីនប្រមូលផល Harvesting machines			
3- ឧបករណ៍កសិកម្មផ្សេងទៀត Other agricultural tools			
4- រថយន្តដឹកអ្នកដំណើរ (តាក់ស៊ី និង១២កៅអី) Taxi and Vans			
5- រថយន្តដឹកទំនិញ Loading trucks			
6- រថយន្តក្រុង Buses			
7- រថយន្តលក្ខណៈគ្រួសារ Cars			
8- ម៉ូតូ Motorbikes			
9- រទេះអូសដោយដៃ Carts			
10- ម៉ូតូកង់បី Tri tier motorbike			
11- រទេះគោ និងសេះ Ox and horse carts			
12- ទូក Boats			
13- ទូកដឹកអ្នកដំណើរ Passenger boats			
14- ទូកនេសាទ Fishing boats			
15- ផ្សេងៗ Other			

សំណួរទី១.៧: ចំនួនទារកកើត នៅក្នុងភូមិក្នុងរយៈពេល១២ខែកន្លងមក Number of infant born last 12 months in this village?

ទីកន្លែងកើត Place of birth	សរុប Total	ភេទ Sex	
		ប្រុស Male	ស្រី Female
1- មន្ទីរពេទ្យរដ្ឋ Government Hospital			
2- មន្ទីរពេទ្យឯកជន Private Clinic			
3- ឆ្មបបុរាណ Midwife			
4- ផ្សេងៗ Other			

សំណួរទី១.៨: ចំនួនអ្នកស្លាប់នៅក្នុងភូមិតាមក្រុមអាយុ រយៈពេល១២ខែកន្លងមក Number of population dead during last 12 month in this village ?

មូលហេតុចម្បងនៃការស្លាប់ Cause of Dead	សរុប Total	ប្រុស Male				ស្រី Female			
		តិចជាង៥ឆ្នាំ Lest then 5years	៥-១៧ 5-17	១៨-៦៤ 18-64	៦៥ ឆ្នាំឡើង Over 65 years	តិចជាង៥ឆ្នាំ Lest then 5years	៥-១៧ 5-17	១៨-៦៤ 18-64	៦៥ ឆ្នាំឡើង Over 65 years
1- ជំងឺ Disease									
2- គ្រោះថ្នាក់ចរាចរ Traffic accident									
3- លង់ទឹក Drowning									
4- ពស់ចឹក Snakebites									
5- ឃាតកម្ម Criminal									
6- ផ្សេងៗ Other									
សរុប Total									

សំណួរទី១.៩: ពិការភាពនៃបុគ្គល Disability of Persons

ពណ៌នា Descriptions	ចំនួន Numbers		
	សរុប Total	ប្រុស Male	ស្រី Female
1- បុគ្គលដែលរងគ្រោះដោយសារគ្រាប់មីន Persons victimized from mine explosions			
2- ផ្ទៃដីដែលបានសំអាតគ្រាប់មីន(គិតជាហិកតា) Area cleared of mines(in hectare)			
3- មនុស្សចាស់ដែលគ្មានអ្នកមើលថែ ឬគ្រួសារផ្គត់ផ្គង់ Old people without any protectors/family support			
4- អនីតិជនដែលពិការ(អាយុក្រោម១៨ឆ្នាំ) Disabled minors (less than 18 years old)			
5- បុគ្គលពិការដែលមានប្រភពចំណូល(ដូចជាជាងកាត់សក់។ល។) Disabled persons with sources of earnings (barbers, etc.)			
6- បុគ្គលពិការដែលគ្មានចំណូល Disabled persons without any income			

សំណួរទី១.១០: ចំនួនអ្នករៀបការ និងលែងលះ តាមក្រុមការងារ Number of Marriages and Divorces by Occupational Groups

តាមជំនាញ Professions	រៀបការ Marriages			លែងលះ Divorces		
	ប្រុស Male	ស្រី Female	សរុប Total	ប្រុស Male	ស្រី Female	សរុប Total
1- អ្នកមានវិជ្ជាជីវៈ Professionals						
2- មន្ត្រីរាជការ Civil servants						
3- អ្នកជំនួញ Business people						
4- អ្នកនយោបាយ Politicians						
5- ពលករ Laborers						
6- ផ្សេងទៀត Other						

សំណួរទី១.១១: ការប្រើប្រាស់ទឹក និង អនាម័យ Water Uses and Sanitations

ការពិពណ៌នា Descriptions	ចំនួនគ្រួសារ Number of households	ភាគរយនៃគ្រួសារសរុប % of total households
1- គ្រួសារដែលទទួលបានទឹកស្អាត បរិភោគ(ទុយោ) Household having access to safe drinking water (piped)		
2- គ្រួសារដែលមានអណ្តូង Households having wells		
3- គ្រួសារប្រើប្រាស់ទឹកភ្លៀងសម្រាប់បរិភោគ Households using rain water for drinking		
4- គ្រួសារបានប្រើប្រាស់ទឹកស្រះ /បឹង/ស្ទឹង/ទន្លេ សម្រាប់បរិភោគ Households using river/lake for drinking water		
5- គ្រួសារមានបង្គន់អនាម័យផ្ទាល់ខ្លួន Households having their own toilets		

សំណួរទី១.១២: ប្រជាជនដែលគ្មានផ្ទះសម្បែង Homeless People

ការពិពណ៌នា Descriptions	ចំនួនគ្រួសារ Number of families
1- គ្រួសារដែលរស់នៅលើដីសាធារណៈ Families living on public land	
2- ប្រជាជនដែលគ្មានផ្ទះសម្បែង Homeless people	

តារាងទី១.១៣: បរិស្ថាន និងធនធានធម្មជាតិ Environment and National Resources

ប្រភេទនៃបរិស្ថាន និងគ្រោះធម្មជាតិ Type of environment / natural disasters	ចំនួនគ្រួសារ No. of households affects	ភាគរយគ្រួសារ % households affects	សរុបផ្ទៃដីមានផលប៉ះពាល់(ហិកតា) Total areas affected (ha)
1-គ្រោះធម្មជាតិ Natural disasters			
1.1- ទឹកជំនន់ Flooding			
1.2- ដីបាក់ឬស្រុត Land slides			
1.3- គ្រោះរាំងស្ងួត			
1.4- ខ្យល់ព្យុះ/ខ្យល់កន្ត្រាក់			
1-5 ផ្សេងទៀត Other			
2-បរិស្ថាន Environment			
2.1- ទីតាំងចោលសម្រាម Garbage dumping			
2.2- ទីតាំងចោលកាកសំណល់ឧស្សាហកម្ម Industrial waste dumping			
2.3- រោងចក្រ Factories			
2.4- ការប្រើប្រាស់ជីគីមី/ថ្នាំពុលកសិកម្ម			
3-ការប្រើប្រាស់អុស/ធ្យូង Fuel wood			
4-ព្រៃឈើគ្របដណ្ដប់ Forest coverage			
5-ការដាំកូនឈើ Afforestation			
6-ការកាប់ឆ្ការព្រៃឈើ Deforestation			

២. សន្តិសុខសង្គម និង សេដ្ឋកិច្ច Social Security and Economics

សំណួរទី២.១: សន្តិសុខសង្គម Social Security

ការពិពណ៌នា Descriptions	ចំនួនករណីកើតឡើង Number of occurrences	ចំនួនករណីដែលបានដោះស្រាយ Number of cases solved
1- ឃាតកម្ម ប្លន់ ចាប់ជម្រិត Murdering, Robbery, Kidnapping		
2- លួច Stealing		
3- ជម្លោះដីធ្លី Land Conflicts		
4- ប្រជាពលរដ្ឋទាស់ទែងគ្នា Civil conflicts		
5- ឧក្រិដ្ឋកម្ម Criminal Conflicts		

សំណួរទី២.២: អំពើហិង្សាក្នុងគ្រួសារ Domestic Violence

ការពិពណ៌នា Descriptions	ចំនួនគ្រួសារ No of Household
1-គ្រួសារដែលជួបអំពើហឹង្សា Households facing domestic violence	
2-គ្រួសារដែលមានសមាជិកប្រើប្រាស់គ្រឿងញៀន Households that have members using illegal Drugs	

សំណួរទី២.៣: ស្ត្រីរងគ្រោះ Victimization of Women

ការពិពណ៌នា Descriptions	សរុបចំនួនអ្នករងគ្រោះ Total number of victims	អ្នករងគ្រោះអាយុតិចជាង១៨ឆ្នាំ Victims less than 18 years old	អ្នករងគ្រោះអាយុ១៨ឆ្នាំឡើង Victims 18 years old and above
1- ចំនួនស្ត្រីដែលត្រូវបានគេចាប់រំលោភ Number of raped women			
2- ចំនួនស្ត្រីដែលត្រូវបានជួញដូរ Number of trafficked women			

សំណួរទី២.៤: សកម្មភាពអាជីវកម្មចម្បងរបស់ គ្រួសារ Households by Major Business Activities

សកម្មភាពអាជីវកម្ម Business Activities	ចំនួនគ្រួសារមាន សកម្មភាពអាជីវកម្ម No. of households having business activities	ចំនួនអ្នកធ្វើការ No. of persons employed		
		ប្រុស Male	ស្រី Female	សរុប Total
1- ម៉ាស៊ីនកិនស្រូវ Milling				
2- ជួសជុលកង់ ម៉ូតូ Motorbike/bike repairing				
3- ជួសជុលគ្រឿងអេឡិចត្រូនិច Electronics repairing				
4- ជួសជុលរថយន្ត Vehicle repairing				
5- ជួសជុលឧបករណ៍ និងគ្រឿងម៉ាស៊ីនកសិកម្ម Agricultural tools and machinery repairing				
6- បិតស្រា Distillery				
7- ផលិតគ្រឿងសង្ហារឹមពីឈើ Woods furniture making				
8- ហាង/តូប កាត់សក់ ឬ អ៊ុតសក់ Barbers				
9- ហាងលក់គ្រឿងទេសនិងភេសជ្ជ:Groceries and Beverage stores				
10- ហាងលក់ថ្នាំពេទ្យ និងគ្លីនិក Pharmacies and Clinics				
11- សណ្ឋាគារ Hotels				
12- ភោជនីយដ្ឋាន Restaurants				
13- ផ្ទះសំណាក់ Guest Houses				
14- ស្ថានីយ៍ចាក់ប្រេងឥន្ទនៈ Gasoline/Gas station				
15- តូបលក់សាំង Gasoline seller				
16- អាជីវកម្មគ្រឿងសំណង់ Construction equipment				
17-កាត់កញ្ចក់/ជាងដែក				
18- អាជីវកម្មផ្សេងទៀត Other businesses				
សរុប Total				

សំណួរទី២.៥: ផលិតកម្ម ឧស្សាហកម្ម និងការងារ Industrial Production and Employment

ប្រភេទនៃឧស្សាហកម្ម Type of Industries	ចំនួនឧស្សាហកម្ម No. of Industries	ចំនួននិយោជិក No. of Employee		
		ប្រុស Male	ស្រី Female	សរុប Total

សំណួរទី២.៦: លំហូរវិនិយោគ តាមប្រភេទនៃសកម្មភាពអភិវឌ្ឍន៍ Investment Flows by type of Development Activities

សកម្មភាព អភិវឌ្ឍន៍ Development Activities	ចំនួនសកម្មភាព No. of Activities	សរុបចំនួន(គិតជាលានរៀល) Total amount (in million Riels)
1- ការអភិវឌ្ឍ ហេដ្ឋារចនាសម្ព័ន្ធ Infra-structural development		
2- ការអភិវឌ្ឍកសិកម្ម Agriculture Development		
3- ធារាសាស្ត្រ Irrigation		
4- ការដាំដុះ Farming		
5- បសុសត្វ/បសុបក្សី Livestock / Poultry		
6- នេសាទ Fishery		
7- វារីវប្បកម្ម Aquaculture		
8- ព្រៃឈើ Forestry		
9- ការអភិវឌ្ឍឧស្សាហកម្ម Industrial Development		
10- ផ្សេងៗ Other		

៣. វិស័យអប់រំនិង សេវាសង្គម Education and Social Services

សំណួរទី៣.១: ចម្ងាយប៉ាន់ស្មាន ពីភូមិទៅកន្លែងផ្តល់សេវាកម្មជិតបំផុត Proximity of Service Facilities from Village Centre

ប្រភេទសេវាកម្ម Service Facilities	ចម្ងាយពីភូមិទៅកន្លែងផ្តល់សេវា Distance from village center to Service	ចម្ងាយជា Km ទៅកន្លែងផ្តល់សេវា ៥ឆ្នាំមុន Change in distance before 5 years ago (Km)
1-សាលារៀន School		
1.1- មត្តេយ្យសិក្សា Pre-primary		
1.2- បឋមសិក្សា Primary		
1.3- អនុវិទ្យាល័យ Secondary		
1.4- វិទ្យាល័យ College		
1.5- សាកលវិទ្យាល័យ Universities		
2-ប្រភេទសុខាភិបាល Health facilities		
2.1- មន្ទីរពេទ្យ Hospital		
2.2- មណ្ឌលសុខភាព Health center		
2.3- គ្លីនីកឯកជន Clinic Private		
3-ប្រភេទផ្សេងទៀត Other facilities		
3.1- សហគមន៍ប្រើប្រាស់ទឹកឬអណ្តូង Community water taps/wells		
3.2- មណ្ឌលពាណិជ្ជកម្ម ឬផ្សារ Market/commercial center		
3.3- ប៉ុស្តិ៍នគរបាល Police station		
3.4- ប្រៃសណីយ៍ ឬអ៊ីនធឺណេតកាហ្វេ Post office/Cyber cafe		

សំណួរទី៣.២: សេវាអប់រំ Education Levels

ប្រភេទសាលារៀន Type of Schools	ចំនួន សាលារៀន No. of Schools	ចំនួនសិស្ស Number of Students			ចំនួនគ្រូ Number of Teachers		
		សរុប Total	ប្រុស Boys	ស្រី Girls	សរុប Total	បុរស Male	ស្ត្រី Female
1- មត្តេយ្យ Pre-primary							
1.1- រដ្ឋ Government	-	-	-	-	-	-	-
1.2- ឯកជន Private	-	-	-	-	-	-	-
1.3 - សហគមន៍ Association	-	-	-	-	-	-	-
2- បឋមសិក្សា Primary							
2.1- រដ្ឋ Government	-	-	-	-	-	-	-
2.2- ឯកជន Private	-	-	-	-	-	-	-
3- អនុវិទ្យាល័យ Secondary							
3.1- រដ្ឋ Government	-	-	-	-	-	-	-
3.2- ឯកជន Private	-	-	-	-	-	-	-
4- វិទ្យាល័យ Colleges							
4.1- រដ្ឋ Government	-	-	-	-	-	-	-
4.2- ឯកជន Private	-	-	-	-	-	-	-
5- សាកលវិទ្យាល័យ Universities							
5.1- រដ្ឋ Government	-	-	-	-	-	-	-
5.2- ឯកជន Private	-	-	-	-	-	-	-
សរុប Total							

សំណួរទី៣.៣: ថវិការអភិវឌ្ឍន៍ Development Budget

ពណ៌នា Description	ចំនួន (គិតជាលានរៀល) Amount (in Millions Riel)
1- សរុបថវិកាដែលបានបែងចែក Total budget allocated	
2- សរុបថវិកាដែលបានចំណាយ Total budget spent	
3- សរុបចំណូលដែលប្រមូលបាន Total revenue collected	

សំណួរទី៣.៤: ការស្ថាបនាថ្នល់ Road Construction

ប្រភេទថ្នល់ Type of Roads	ប្រវែងថ្នល់(គិតជាម៉ែត) Length of Roads (Km)	ថ្នល់គិតជាគីឡូម៉ែត្រក្នុង១.០០០នាក់ Roads in Km per 1,000 persons
1- ថ្នល់កៅស៊ូ Metaled Road		
2- ថ្នល់គ្រួស Graveled Road		
3- ថ្នល់ដី Non-graveled Road		
សរុបថ្នល់ដែលបានស្ថាបនាក្នុងភូមិ Total road constructed in the village		

៤.សុខាភិបាល Health

សំណួរទី៤.១: ភាពទទួលបានសេវាកម្មសុខភាព Health Facilities and Services

ប្រភេទសុខាភិបាល/សេវាកម្ម Type of health facilities/services	ចំនួន Numbers	ចំនួននៃអ្នកជំងឺដែលបានការព្យាបាល Number of patients treated
1- មន្ទីរពេទ្យ Hospital		
2- មណ្ឌលសុខភាព Health centers		
3- វេជ្ជបណ្ឌិត Doctors		
4- ពេទ្យមធ្យម Health assistants		
5- គិលានុបដ្ឋាយិកា ឬឆ្មប Nurses/midwives		
6- ឆ្មបបុរាណ Traditional midwives		

សំណួរទី៤.២: ជំងឺចម្បងទូទៅ Prevalence of major diseases

ពណ៌នា Descriptions	ចំនួនករណី Number of Cases		
	សរុប Total	ប្រុស Male	ស្រី Female
1-គ្រុនចាញ់ Malaria			
1.1-ចំនួនករណីកើតជំងឺគ្រុនចាញ់ No. of Malaria cases			
1.2-ចំនួនស្លាប់ដោយជំងឺគ្រុនចាញ់ No. of Malaria deaths			
2-របេង TB			
2.1-ចំនួនករណីកើតជំងឺរបេង No. of TB cases			
2.2-ចំនួនស្លាប់ដោយជំងឺរបេង No. of TB deaths			

សំណួរទី៤.៣: ចំនួនអ្នកផ្ទុកមេរោគអេដស៍/ជំងឺអេដស៍ តាមក្រុមអាយុ Number of HIV / AIDS by Age Group

ក្រុមអាយុ Age group	ចំនួនអ្នកកើតជំងឺអេដស៍ Number of AIDS			ចំនួនអ្នកស្លាប់ដោយជំងឺអេដស៍ Number of Death from AIDS		
	ស្រី Female	ប្រុស Male	សរុប Total	ស្រី Female	ប្រុស Male	សរុប Total
1- (០-១៧ ឆ្នាំ) 0-17 years						
2- (១៨-២៥ ឆ្នាំ) 18-25 years						
3- (២៦-៥៩ ឆ្នាំ) 26-59 years						
4- (៦០ ឆ្នាំឡើង) 60 over years						
សរុប Total						

សំណួរទី៤.៤: គ្រួសារដែលមាន ជំងឺអេដស៍ ឬផ្ទុកមេរោគអេដស៍ និងកុមារកំព្រា

Households having HIV / AIDS Patients and Orphans

ពណ៌នា Descriptions	ចំនួនមនុស្ស Numbers of People
1- គ្រួសារដែលមានសមាជិកមានជំងឺអេដស៍ ឬផ្ទុកមេរោគអេដស៍ Households having member affected by HIV / AIDS	
2- កុមារកំព្រាអាយុក្រោម ១៨ ឆ្នាំដែលឪពុកម្តាយបានស្លាប់ដោយជំងឺអេដស៍ Less than 18 years old orphans whose parents died with HIV / AIDS	
3- កុមារកំព្រា(អាយុក្រោម ១៨ ឆ្នាំ)ដែលមានអ្នកមើលថែត្រឹមត្រូវ Orphans (less than 18 years old) who have legal protector	
4- កុមារកំព្រា(អាយុក្រោម ១៨ ឆ្នាំ)ដែលមិនមានអ្នកមើលថែត្រឹមត្រូវ Orphans (less than 18 years old) who do not have legal protector	
5- កុមារកំព្រាដែលរស់នៅដោយខ្លួនឯង Orphans who live by themselves	
សរុប Total	

៥.កសិកម្ម Agriculture

សំណួរទី៥.១: ទំហំផ្ទៃដីកសិកម្មដែលកាន់កាប់ដោយគ្រួសារ Households by size of landholding

ទំហំផ្ទៃដី Size of landholding	ចំនួនគ្រួសារ No. Households
1- គ្មានដី Landless	
2- តិចជាង១ហិកតា <1 ha	
3- (១-១,៩៩ហិកតា) 1-1.99 ha	
4- (២-២,៩៩ហិកតា) 2-2.99 ha	
5- (៣-៣,៩៩ហិកតា) 3-3.99 ha	
6- (៤-៤,៩៩ហិកតា) 4-4.99 ha	
7- ៥ហិកតាឡើង >5 ha	
សរុប Total	

សំណួរទី៥.២: ទំហំផ្ទៃដីដែលបានដាំដុះ និង ផលិតកម្ម តាមប្រភេទដី Cultivated Area and production by type of land

ប្រភេទដី Type of land	ផ្ទៃដីគិតជាហិកតា Area in hectares			ផលលិតកម្មគិតជាហិកតា Production in hectare		
	រដូវប្រាំង Dry season	រដូវវស្សា Wet season	ទាំងពីររដូវ Multi -season	រដូវប្រាំង Dry season	រដូវវស្សា Wet season	ទាំងពីររដូវ Multi-season
1- ដីស្ងួត Dry land						
2- ដីសើម Wet land						
សរុប Total						

សំណួរទី៥.៣: ទំហំផ្ទៃដីដាំដំណាំ ដែលមានប្រព័ន្ធស្រោចស្រព Area under crops by Irrigation status

ប្រព័ន្ធស្រោចស្រព Irrigation status	ផ្ទៃដីបានដាំដំណាំគិតជាហិកតា Cropped area in hectare		
	ដំណាំស្រូវ Rice	ដំណាំផ្សេង Other crops	សរុប Total
1- មានប្រព័ន្ធស្រោចស្រព Irrigated			
2- គ្មានប្រព័ន្ធស្រោចស្រព Non-Irrigated			

សំណួរទី៥.៤: ការប្រើប្រាស់ក្នុងកសិកម្ម Use of Agricultural Inputs

ប្រភេទជី និង ថ្នាំសំលាប់សត្វល្អិត Types fertilizers and Insecticides	ផ្ទៃដីបានដាំដំណាំ (គិតជាហិតា) Cropped area		
	ដំណាំស្រូវ Rice	ដំណាំផ្សេង Other crops	សរុប Total
1- ជីគីមី Inorganic fertilizers			
2- ជីសរីរាង្គ Organic fertilizers			
3- ថ្នាំសំលាប់សត្វល្អិត Pesticides			
4- ថ្នាំសំលាប់ផ្សិត Fungicides			
5- ថ្នាំសំលាប់ស្មៅ Herbicides			
6- ផ្សេងៗ Other			
សរុប Total			

សំណួរទី៥.៥: ការចិញ្ចឹមបសុសត្វ និងបសុបក្សី Livestock and poultry holdings

ប្រភេទនៃបសុសត្វនិងបសុបក្សី Type of Livestock and poultry	ចំនួនគ្រួសារ No. Households	សរុបចំនួនសត្វ Total no. of animals	ភាគរយនៃគ្រួសារ Percentage of Households	ចំនួនសត្វ/គ្រួសារ No. animals/ Households
1- គោ Cattles				
2- ក្របី Buffalo				
3- សេះ Horses				
4- ជ្រូក Pigs				
5- ពពែ/ចៀម Goat and Sheep				
6- មាន់ Chicken				
7- ទា Ducks				
8- ផ្សេងៗ Other				

សំណួរទី៥.៦: ការធ្វើវារីវប្បកម្ម Aquaculture

ប្រភេទនៃ វារីវប្បកម្ម Type of Aquaculture	ចំនួនគ្រួសារសរុប Total no. Households	ចំនួនស្រះសរុប Total no. of ponds	ចំនួនផលិតកម្មសរុបT Total Production	ផលិតកម្ម /គ្រួសារ Production / Households
1- ត្រី Fish				
2- បង្គារ Shrimp				
3- បង្កង Lobster				
4- ក្រពើ Crocodile				
5- កង្កែប Frog				
6- អន្ទង់ Eel				
7- ផ្សេងៗ Other				

សំណួរទី៥.៧: ផ្ទៃដី និងផលិតកម្ម នៃដំណាំសំខាន់ៗផ្សេងទៀត Area and production of other Major crops

ដំណាំ Crops	ផ្ទៃដី (គិតជាហិកតា) Area (ha)	ទិន្នផលមធ្យម (តោន/ហិកតា) Average Yield rate (t/ha)	បរិមាណផលិតកម្ម (គិតជាតោន) Estimated production (ton)
1- ស្រូវ Paddy			
2-ពោត Corn			
3- សណ្តែកសៀង Soybean			
4- សណ្តែកបាយ Green gram			
5- សណ្តែកដី Peanuts			
6- ដំឡូងមី Cassava			
7- ដំឡូងជ្វា Sweet Potato			
8- ល្ង Sesame			
9- ម្រេច Black Pepper			
10-ស្វាយចន្ទី Cashew nuts			
11-កៅស៊ូ Rubber			
12- ចេក Banana			
13- ផ្សេងៗ Other			

សំណួរទី៥.៨: តំលៃទីផ្សារ នៃទំនិញសំខាន់ៗ Market Prices of Major Agricultural commodities

ទំនិញកសិកម្មសំខាន់ៗ Major Agricultural commodities	ថ្លៃក្នុង១គីឡូក្រាម Price/Kg
1- អង្ករ ប្រភេទលេខ១ Rice (grade 1)	
2- អង្ករ ប្រភេទលេខ២ Rice (grade 2)	
3- អង្ករ ប្រភេទលេខ៣ Rice (grade 3)	
4- ពោត Corn	
5- សណ្តែកសៀង Soybean	
6- សណ្តែកបាយ Green gram	
7- សណ្តែកដី Peanuts	
8- ដំឡូងមី Cassava	
9- ដំឡូងជ្វា Sweet Potato	
10- ល្ង Sesame	
11- ម្រេច Black Pepper	
12-ស្វាយចន្ទី Cashew nuts	
13-កៅស៊ូ Rubber	